

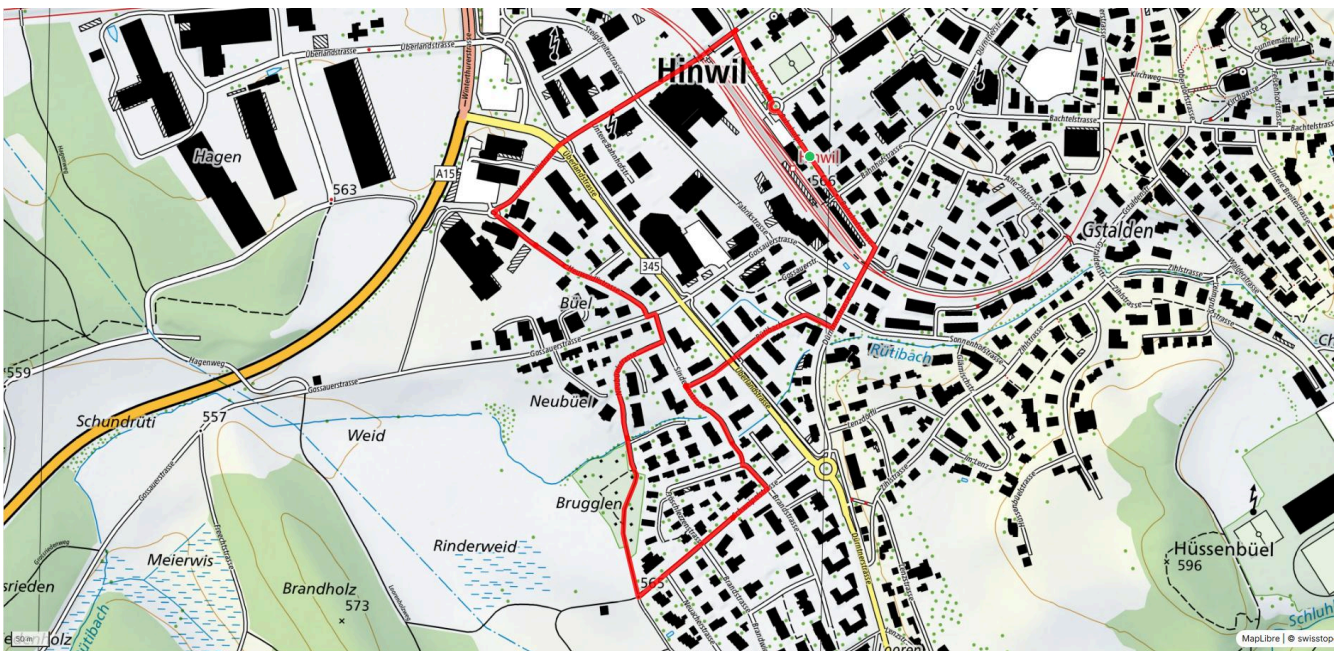
# 1

# Fröschlezen

2.1 km

↑↓  
14 m

0



## Treffpunkt

Bahnhof Hinwil (vor Migrolino)

## Gemütlicher Abschluss

der Rundtour im Café Steiner

[schweizmobil.ch](http://schweizmobil.ch)



[zämegolaufe.ch](http://zämegolaufe.ch)



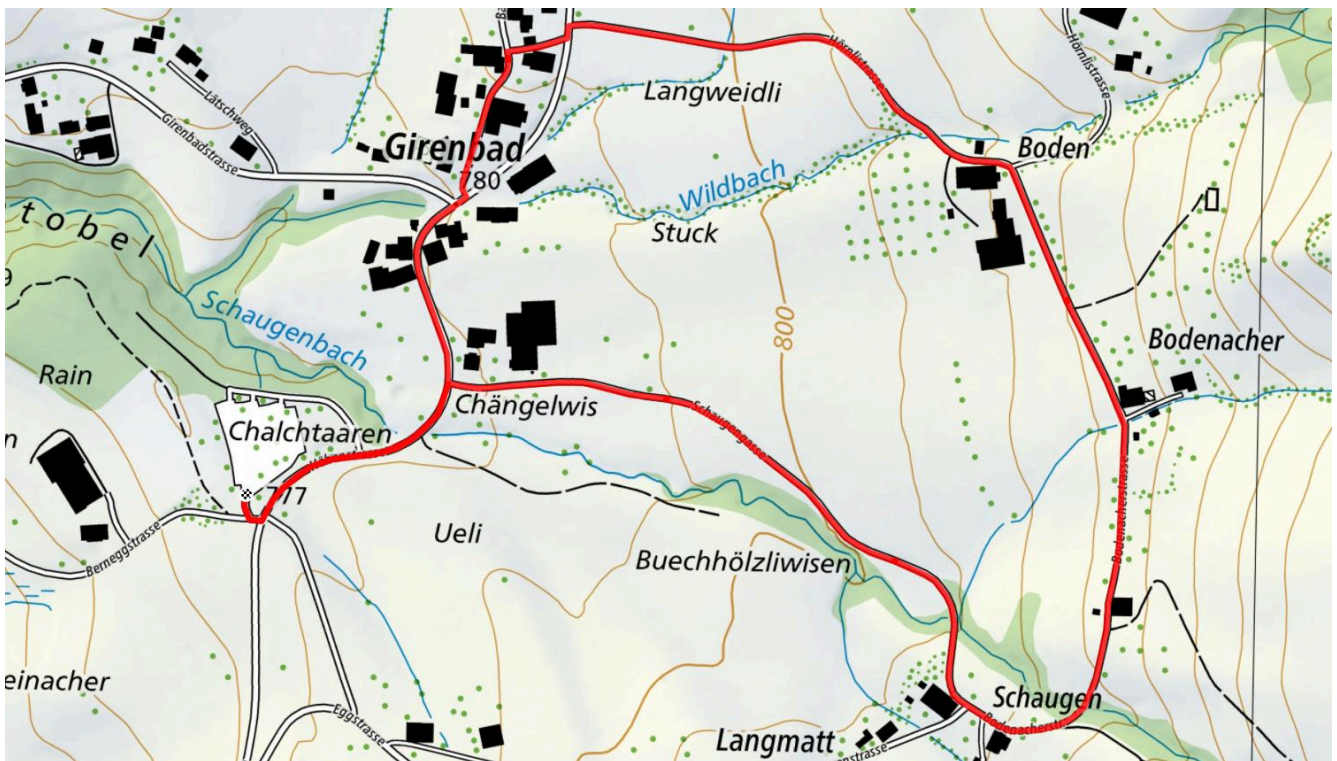
# 2

# Girenbad

2.2 km

↕  
59 m

0



### Treffpunkt

TCS-Parkplatz, Girenbad

### ÖV-Informationen

mit Bus Nr. 875 zum Start

### Start des Parcours

Bushaltestelle Langmatt, TCS-Parkplatz der Rundtour im Girenbeizli Girenbad

### Gemütlicher Abschluss

[schweizmobil.ch](http://schweizmobil.ch)



[zämegolaufe.ch](http://zämegolaufe.ch)



Gemeinde Hinwil

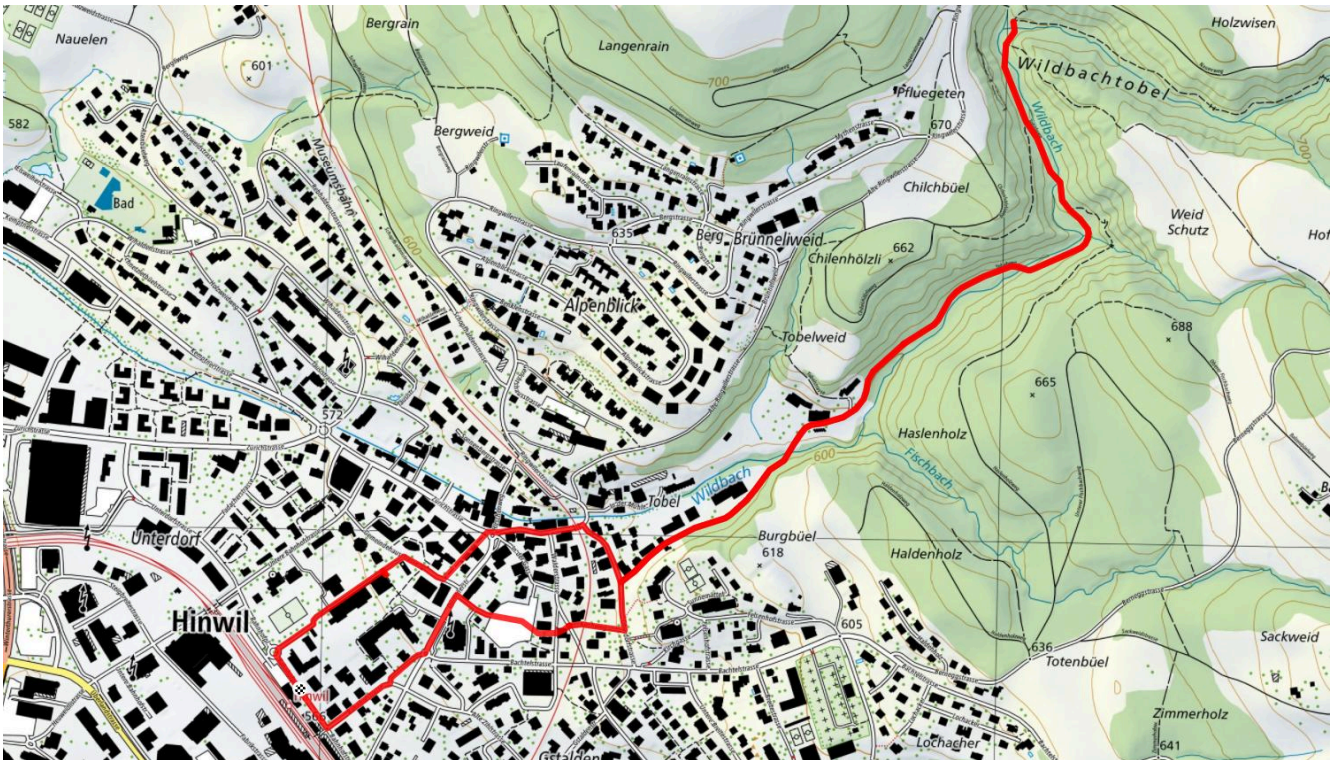
# 3

# Wildbachtobel Mini

4 km

↑↓  
77 m

4



## Treffpunkt

Bahnhof Hinwil (vor Migrolino)


## Gemütlicher Abschluss

der Rundtour im Café Steiner

[schweizmobil.ch](http://schweizmobil.ch)



[zamegolaufe.ch](http://zamegolaufe.ch)



# 4

# Schulhausrunde

2.5 km

↕  
45 m

48



**Treffpunkt**  
Bahnhof Hinwil (vor Migrolino)

**Gemütlicher Abschluss**  
der Rundtour im Café Steiner

[schweizmobil.ch](http://schweizmobil.ch)



[zamegolaufe.ch](http://zamegolaufe.ch)



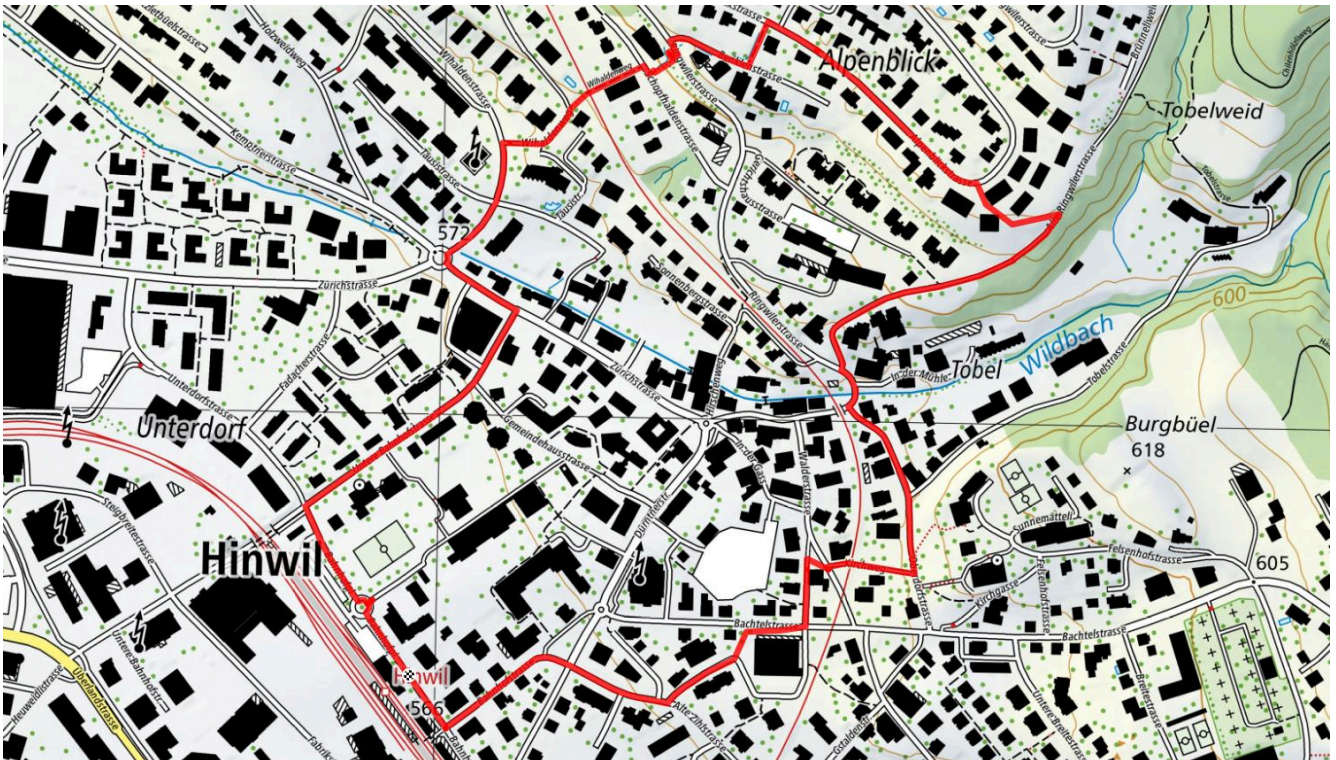
# 5

# Alpenblick

2.6 km

↑↓  
67 m

94



**Treffpunkt**  
Bahnhof Hinwil (vor Migrolino)

**Gemütlicher Abschluss**  
der Rundtour im Café Steiner

[schweizmobil.ch](http://schweizmobil.ch)



[zamegolaufe.ch](http://zamegolaufe.ch)



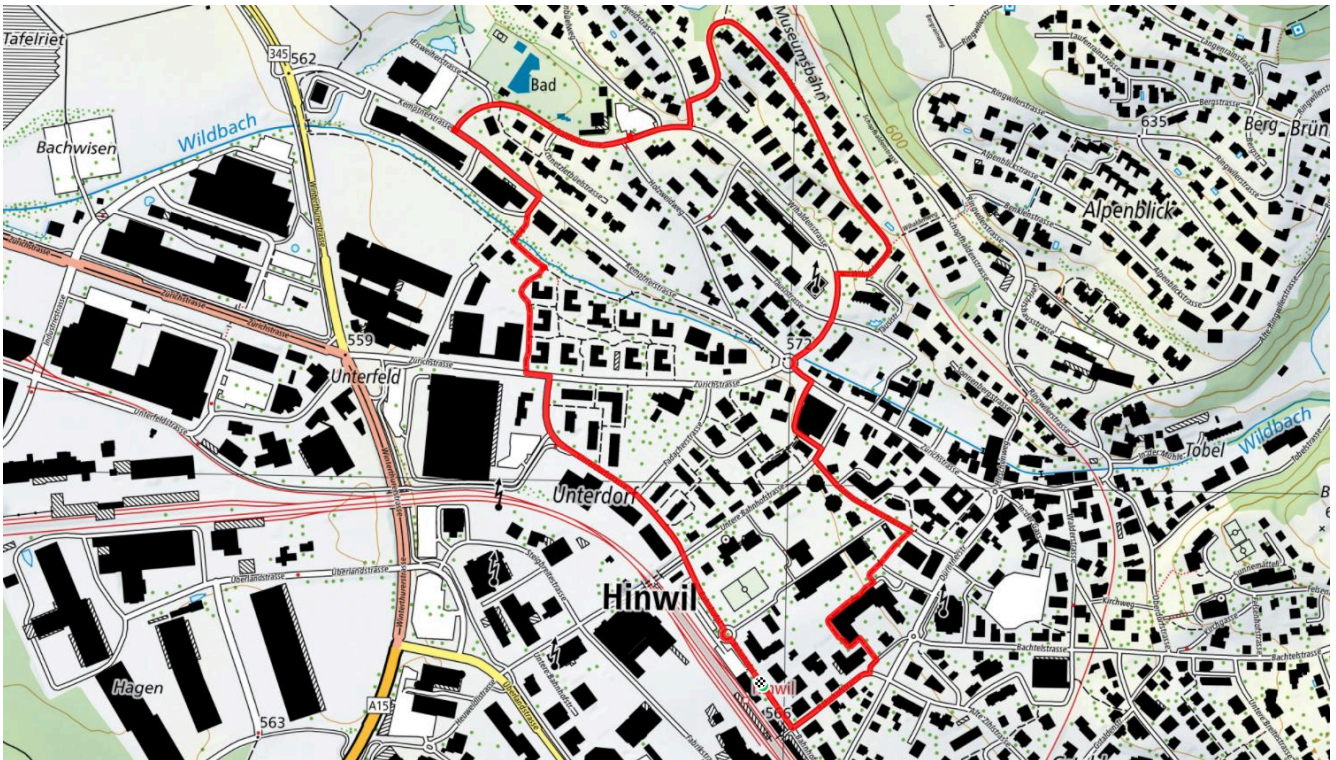
# 6

# Rebhalde

2.7 km

↕  
42 m

0




**Treffpunkt**  
Bahnhof Hinwil (vor Migrolino)

**Gemütlicher Abschluss**  
der Rundtour im Café Steiner

[schweizmobil.ch](https://schweizmobil.ch)



[zaemegolaufe.ch](https://zaemegolaufe.ch)



Gemeinde Hinwil

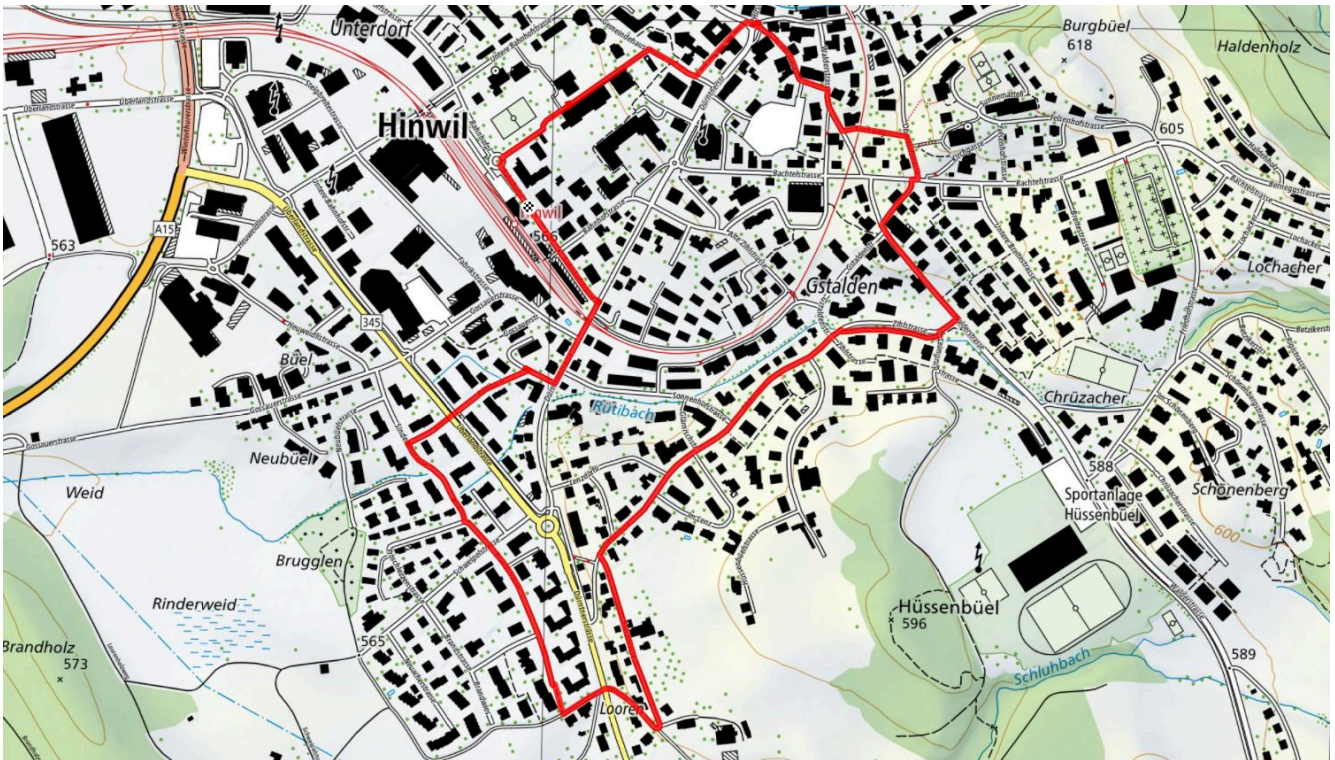
# 7

## Dorf

2.9 km

↑↓  
28 m

0



### Treffpunkt

Bahnhof Hinwil (vor Migrolino)


### Gemütlicher Abschluss

der Rundtour im Café Steiner

[schweizmobil.ch](http://schweizmobil.ch)



[zamegolaufe.ch](http://zamegolaufe.ch)



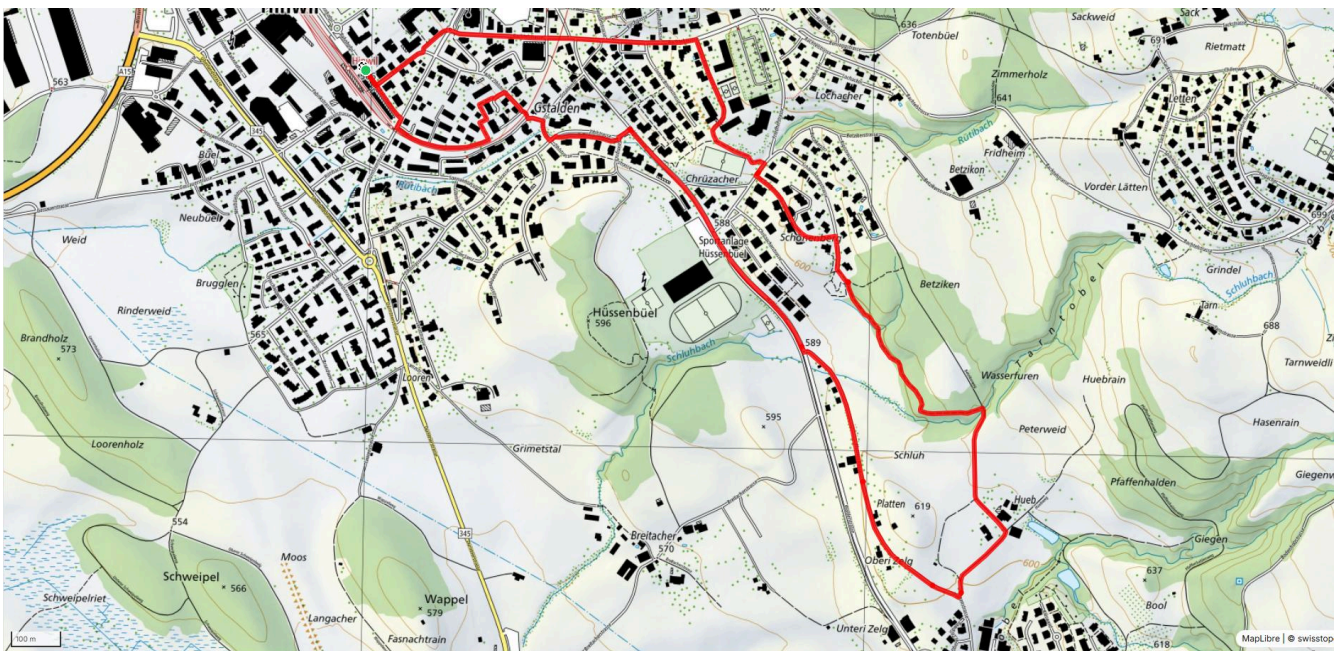
# 10

# Platten

4.3 km

↑↓  
77 m

0



**Treffpunkt**  
Bahnhof Hinwil (vor Migrolino)

**Gemütlicher Abschluss**  
der Rundtour im Café Steiner

[schweizmobil.ch](https://schweizmobil.ch)



[zämegolaufe.ch](https://zämegolaufe.ch)



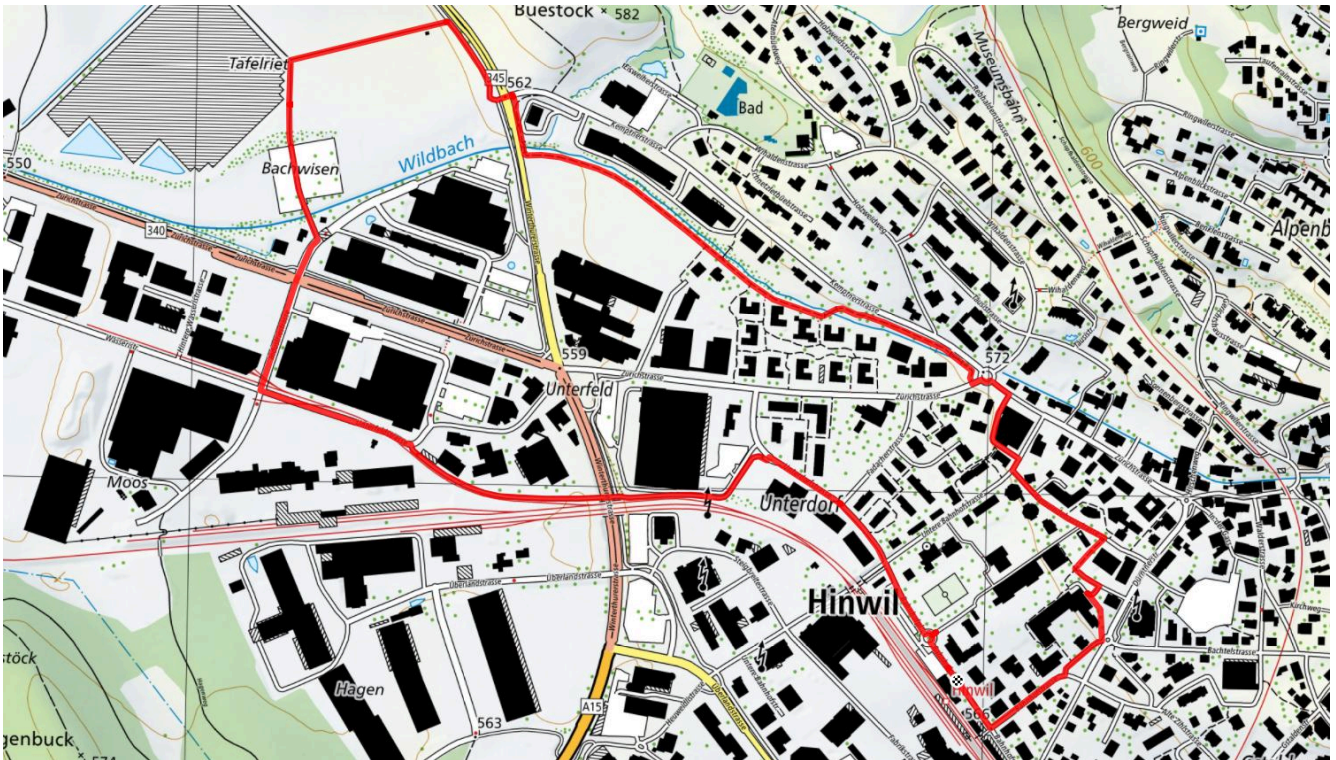
# 11

# Unterfeld

3.4 km

↕  
30 m

0




**Treffpunkt**  
Bahnhof Hinwil (vor Migrolino)

**Gemütlicher Abschluss**  
der Rundtour im Café Steiner

[schweizmobil.ch](http://schweizmobil.ch)



[zamegolaufe.ch](http://zamegolaufe.ch)



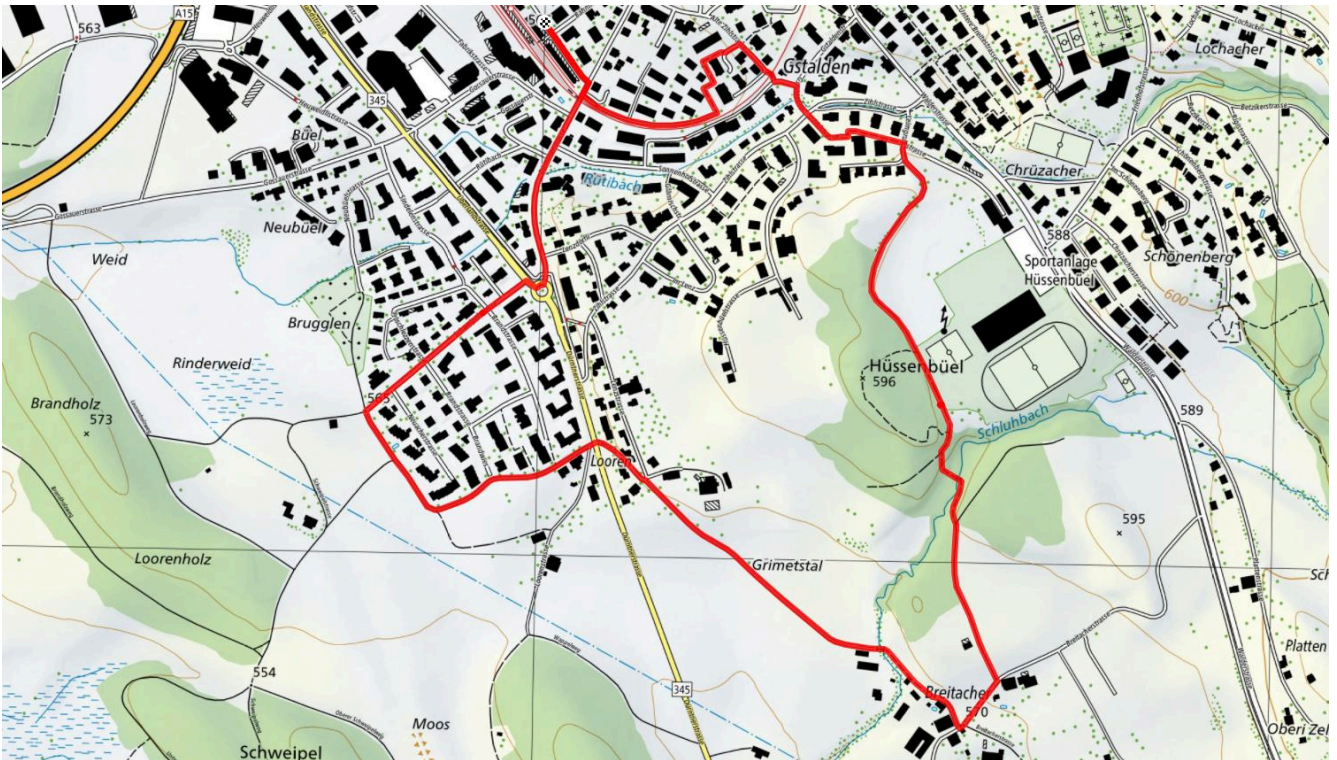
# 12

# Hüssenbüel

3.4 km

↕  
46 m

0



## Treffpunkt

Bahnhof Hinwil (vor Migrolino)

## Gemütlicher Abschluss

der Rundtour im Café Steiner

[schweizmobil.ch](http://schweizmobil.ch)



[zamegolaufe.ch](http://zamegolaufe.ch)



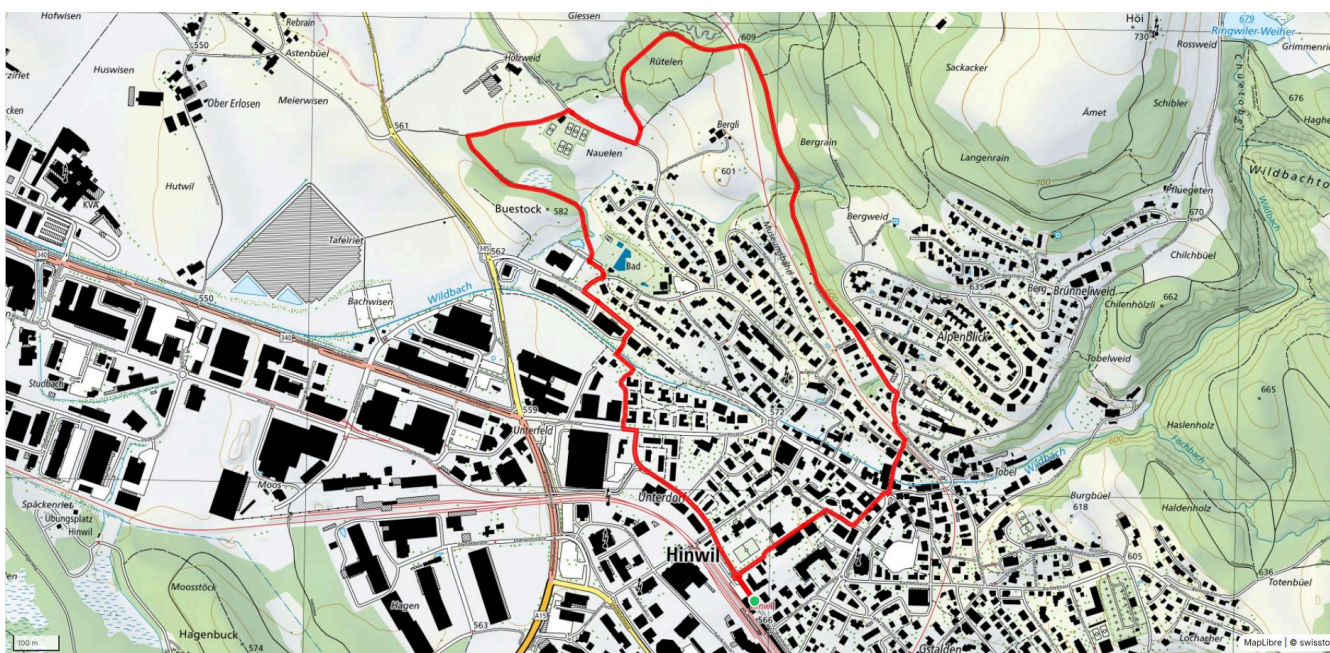
# 13

# Schopfhalde

3.8 km

↑↓  
63 m

0



**Treffpunkt**  
Bahnhof Hinwil (vor Migrolino)

**Gemütlicher Abschluss**  
der Rundtour im Café Steiner

[schweizmobil.ch](https://schweizmobil.ch)



[zaemegolaufe.ch](https://zaemegolaufe.ch)



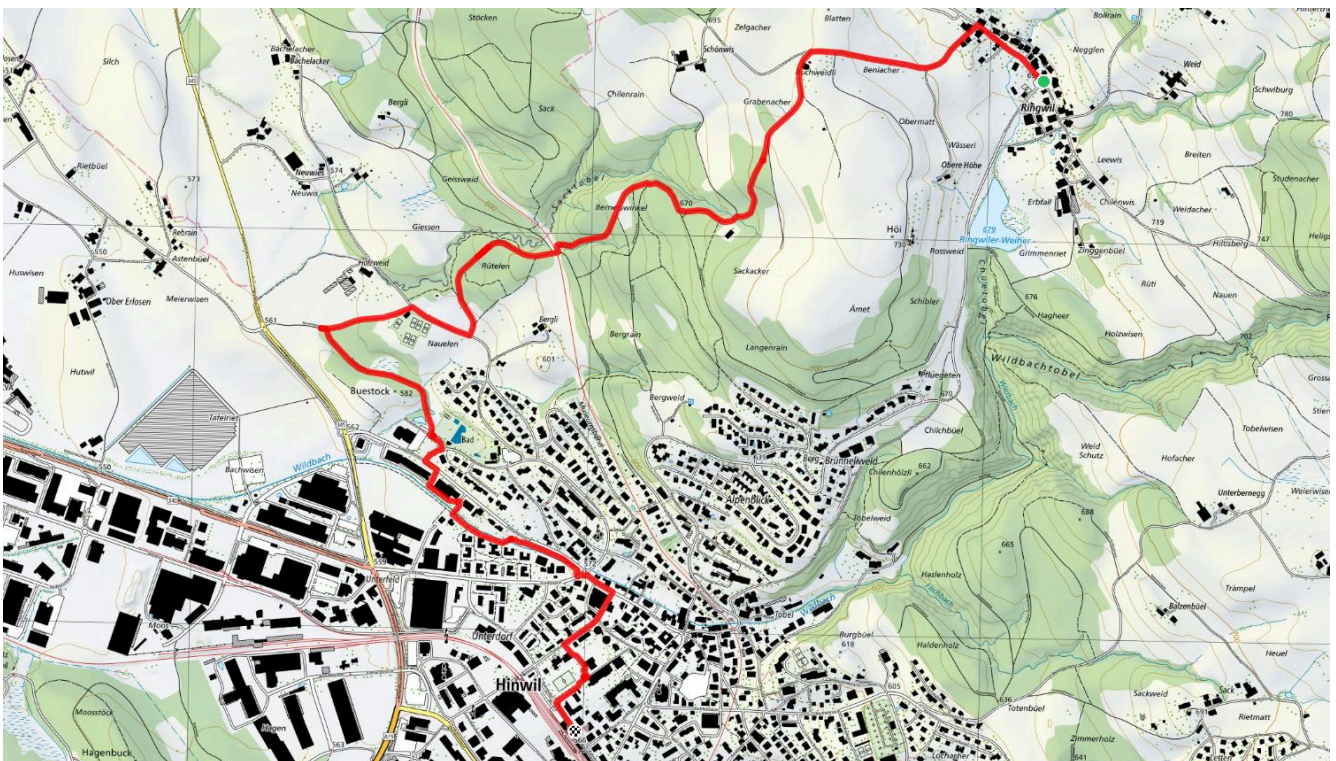
# 14

# Ringwil

4.2 km

↑ 45 m  
↓ 173 m

0



## Treffpunkt

Bahnhof Hinwil (vor Migrolino)

## ÖV-Informationen

mit Bus Nr. 875 zum Start

## Start des Parcours

Bushaltestelle Hinwil, Ringwil

## Gemütlicher Abschluss

der Tour im Café Steiner

[schweizmobil.ch](http://schweizmobil.ch)



[zamegolaufe.ch](http://zamegolaufe.ch)



Gemeinde Hinwil

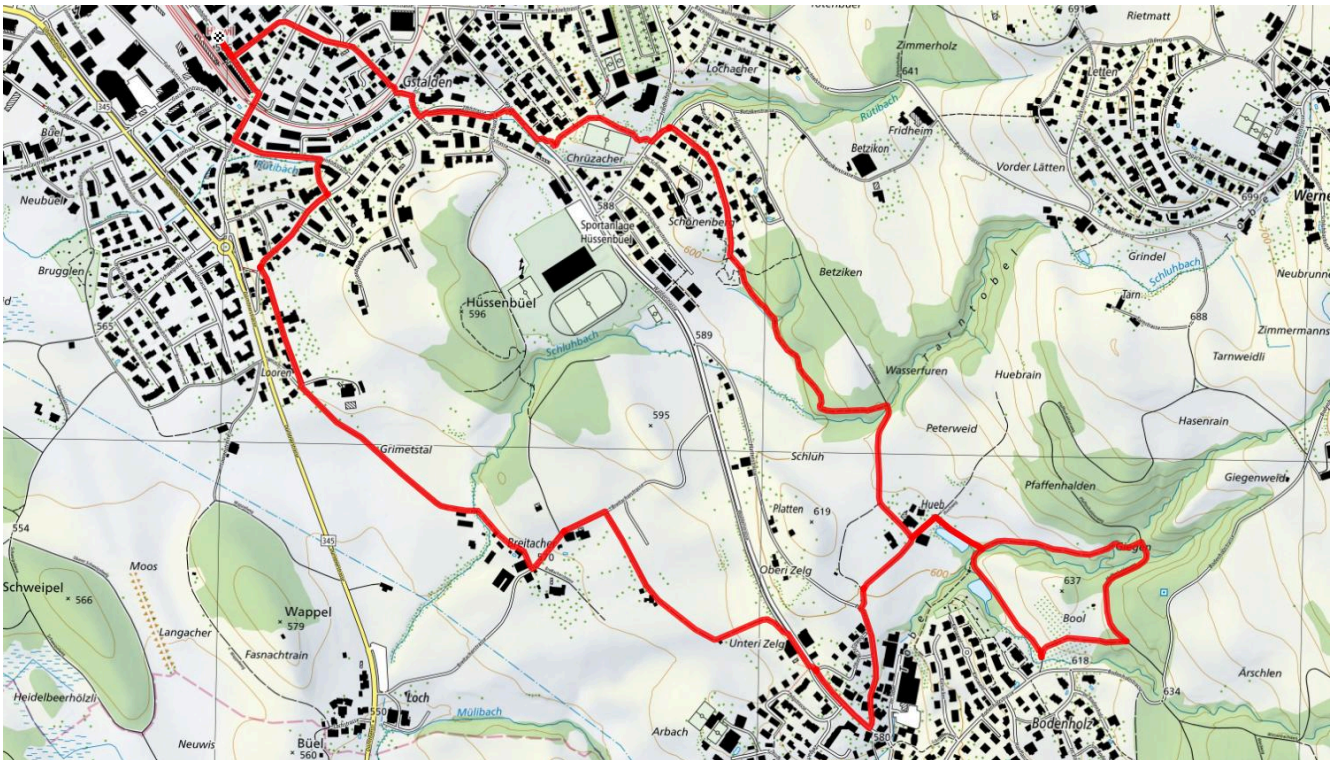
# 15

# Hueb

6.1 km

↑↓  
127 m

0




**Treffpunkt**  
Bahnhof Hinwil (vor Migrolino)

**Gemütlicher Abschluss**  
der Rundtour im Café Steiner

[schweizmobil.ch](http://schweizmobil.ch)



[zamegolaufe.ch](http://zamegolaufe.ch)

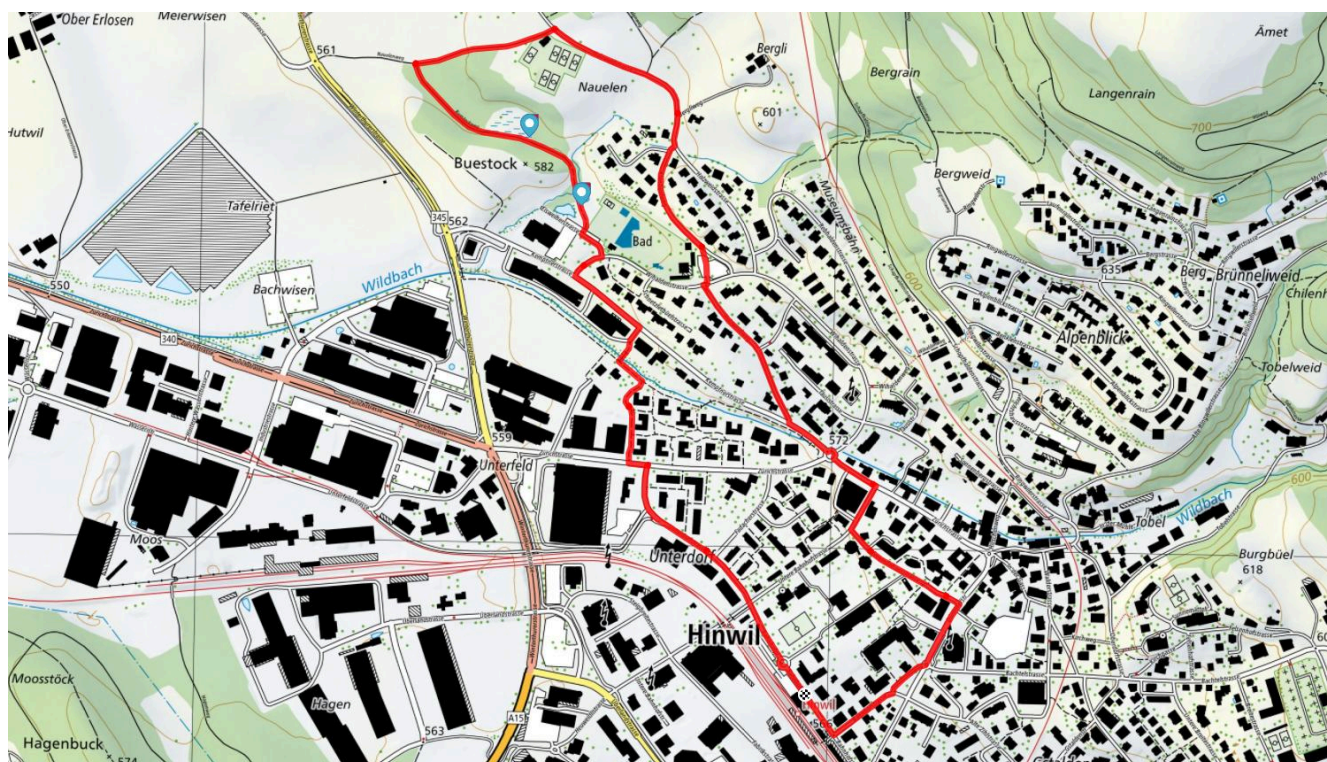


# 16

# Rund um d Badi

3.3 km

↑↓  
36 m



**Treffpunkt**  
Bahnhof Hinwil (vor Migrolino)

**Gemütlicher Abschluss**  
der Rundtour im Café Steiner

[schweizmobil.ch](http://schweizmobil.ch)



[zaemegolaufe.ch](http://zaemegolaufe.ch)



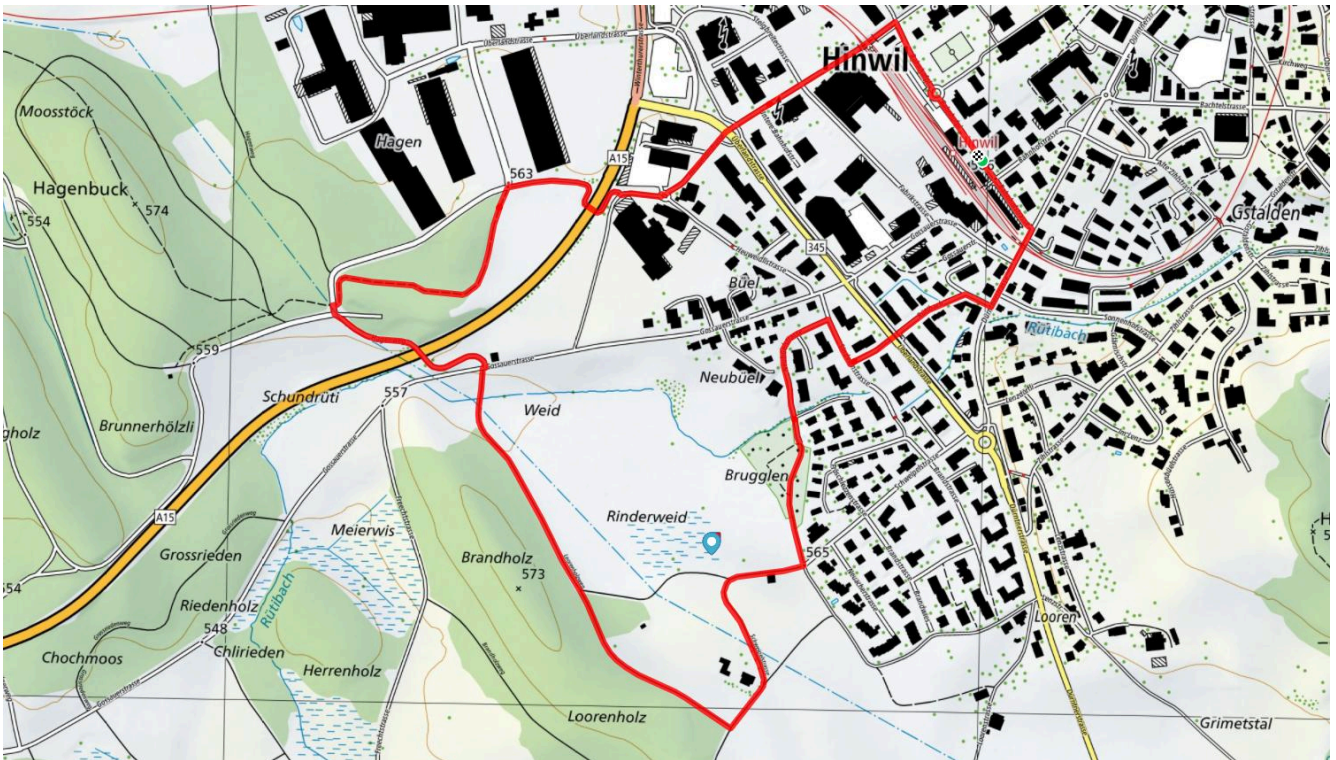
# 17

## Schweipel Mini

3.3 km

↕  
34 m

0



**Treffpunkt**  
Bahnhof Hinwil (vor Migrolino)

**Gemütlicher Abschluss**  
der Rundtour im Café Steiner

[schweizmobil.ch](http://schweizmobil.ch)



[zamegolaufe.ch](http://zamegolaufe.ch)



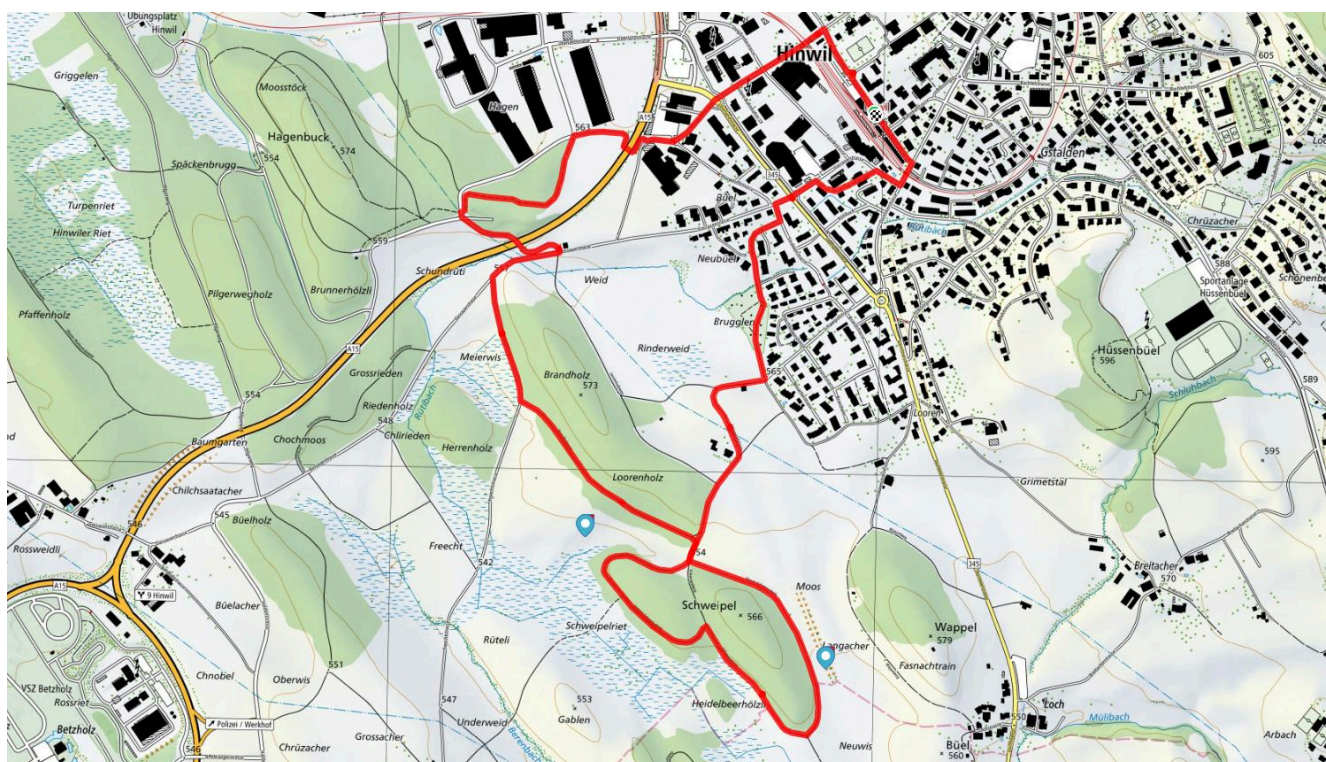
# 18

# Schweipel

5.1 km

↑↓  
62 m

0



**Treffpunkt**  
Bahnhof Hinwil (vor Migrolino)

**Gemütlicher Abschluss**  
der Rundtour im Café Steiner

[schweizmobil.ch](http://schweizmobil.ch)



[zaemegolaufe.ch](http://zaemegolaufe.ch)



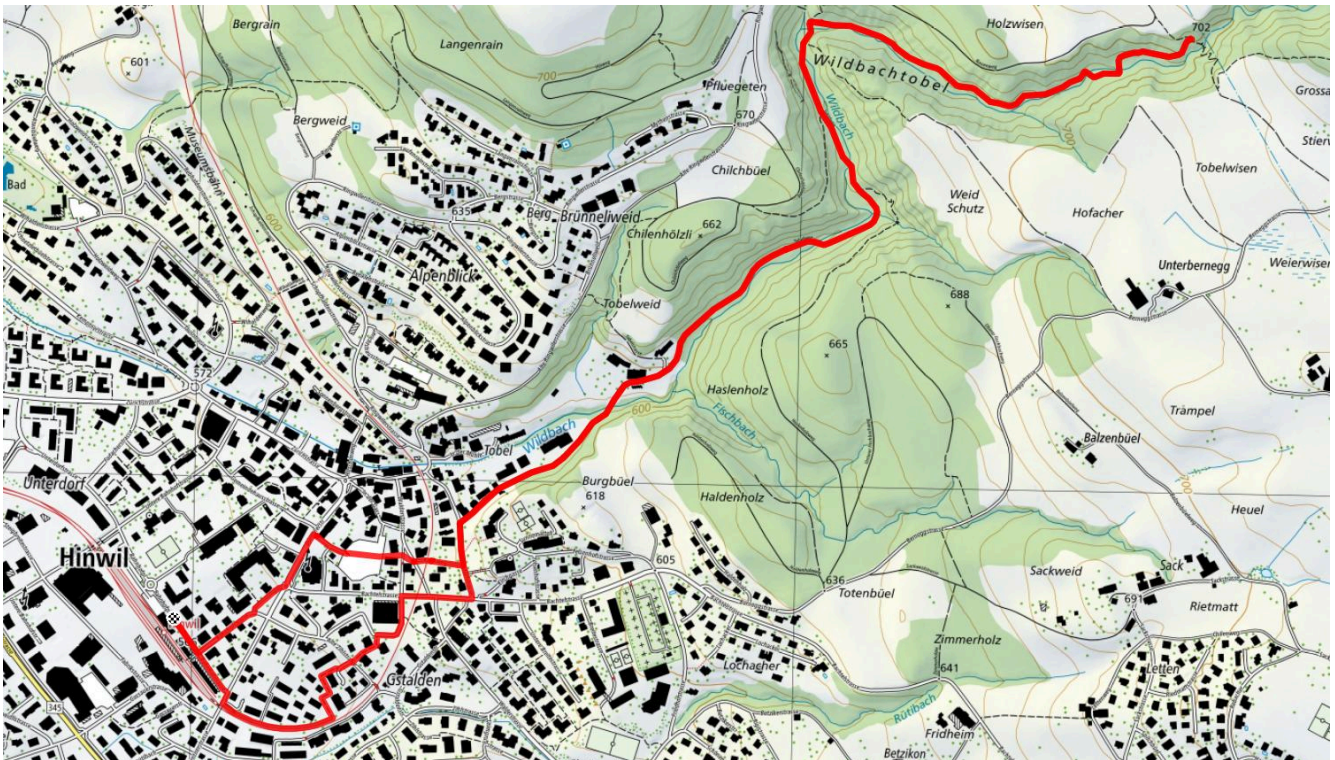
# 19

## Wildbachtobel

5.6 km

↑↓  
150 m

26




**Treffpunkt**  
Bahnhof Hinwil (vor Migrolino)

**Gemütlicher Abschluss**  
der Rundtour im Café Steiner

[schweizmobil.ch](https://schweizmobil.ch)



[zaemegolaufe.ch](https://zaemegolaufe.ch)



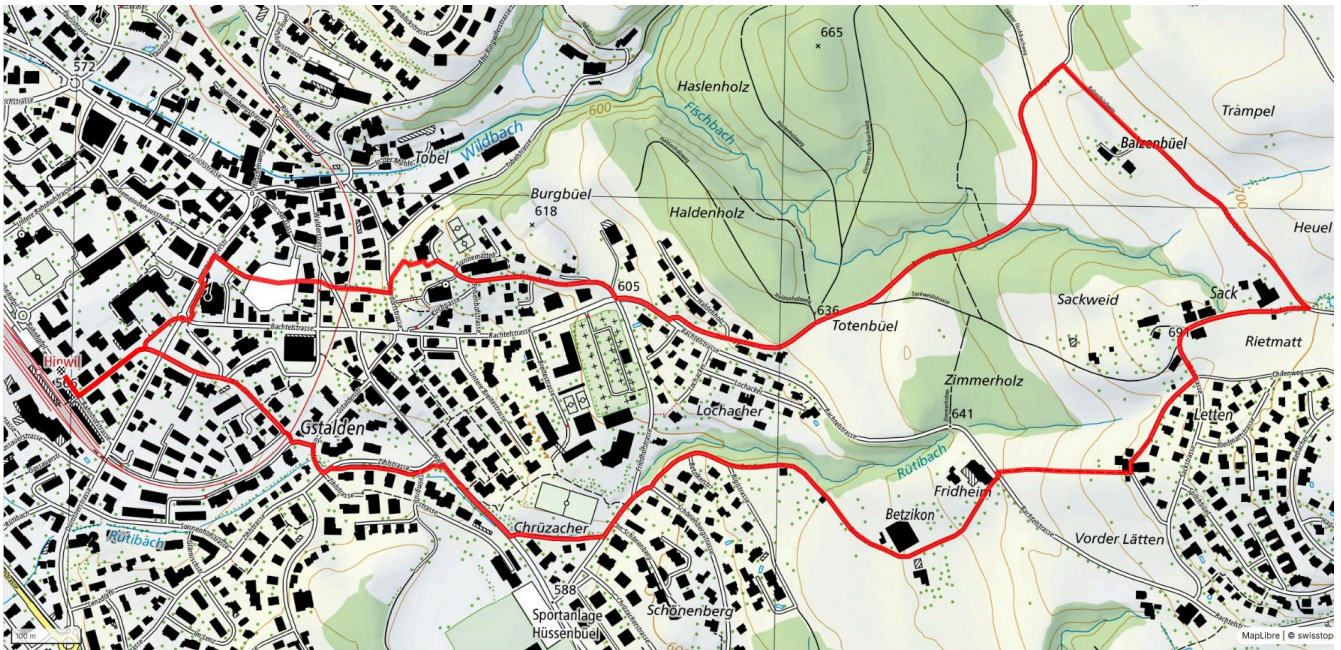
# 20

## Balzenbüel

4.6 km

↑↓  
139 m

83



**Treffpunkt**  
Bahnhof Hinwil (vor Migrolino)

**Gemütlicher Abschluss**  
der Rundtour im Café Steiner

[schweizmobil.ch](https://schweizmobil.ch)



[zämegolaufe.ch](https://zämegolaufe.ch)



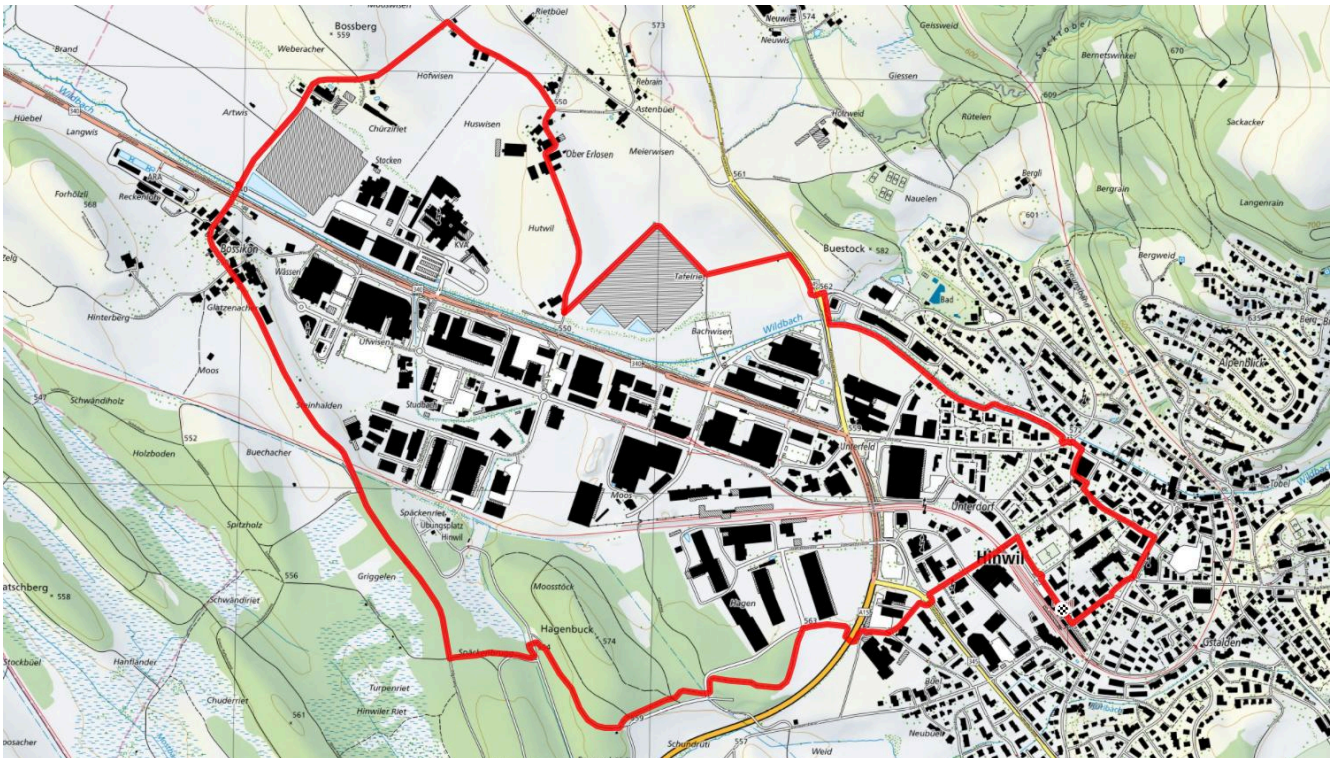
# 21

# Bossikon

7.2 km

↕  
85 m

0




**Treffpunkt**  
Bahnhof Hinwil (vor Migrolino)

**Gemütlicher Abschluss**  
der Rundtour im Café Steiner

[schweizmobil.ch](https://schweizmobil.ch)



[zaemegolaufe.ch](https://zaemegolaufe.ch)



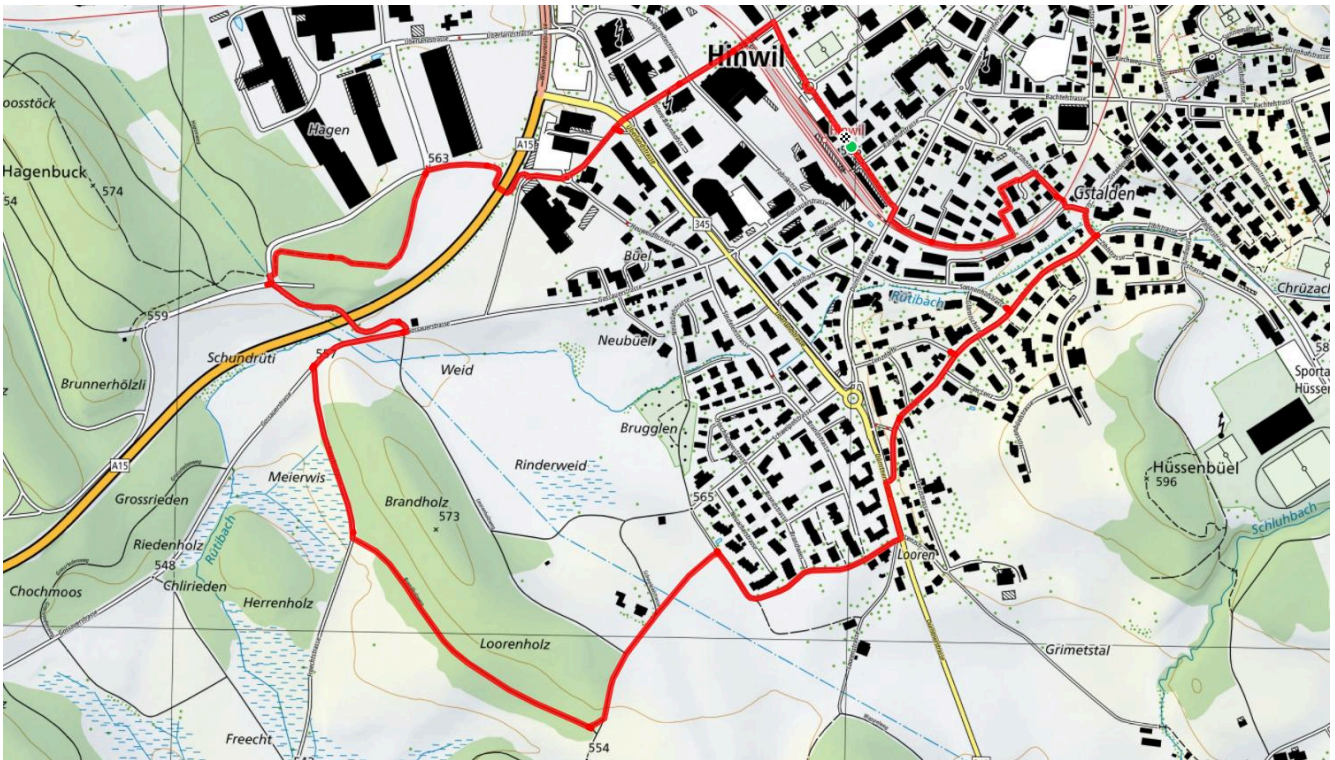
# 22

## Freecht

4.4 km

↑↓  
47 m

0



### Treffpunkt

Bahnhof Hinwil (vor Migrolino)

### Gemütlicher Abschluss

der Rundtour im Café Steiner

[schweizmobil.ch](http://schweizmobil.ch)



[zamegolaufe.ch](http://zamegolaufe.ch)



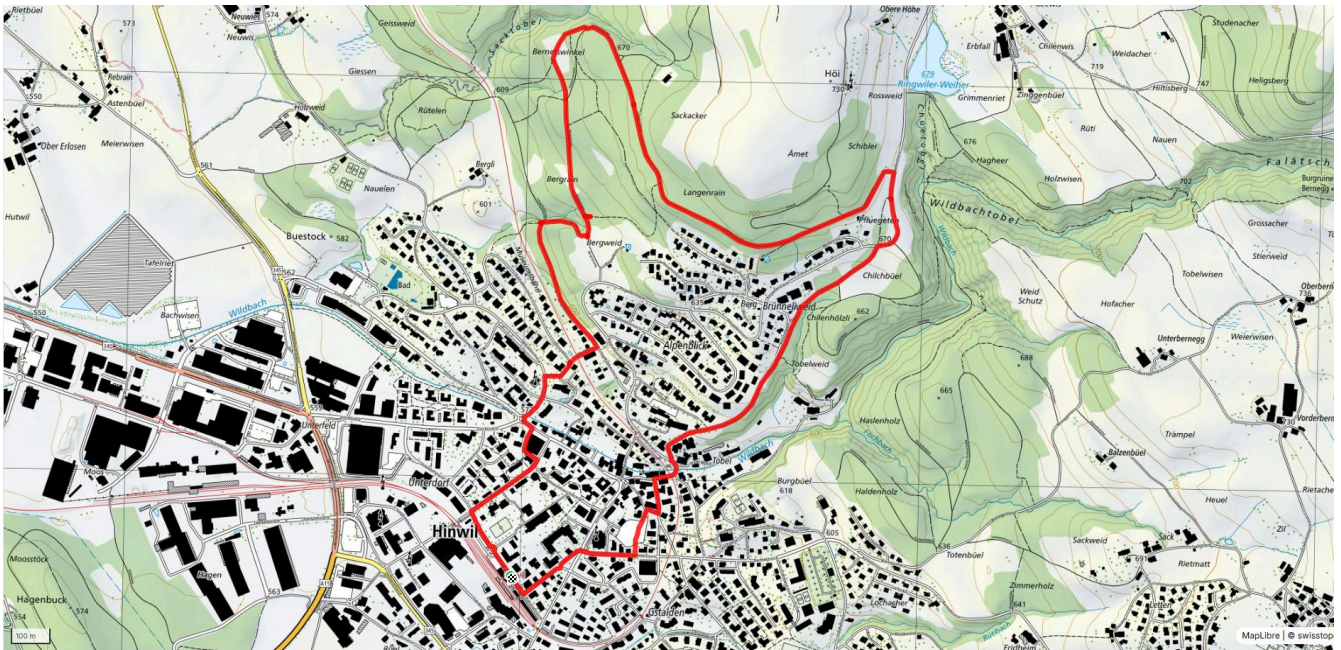
# 23

# Langenrain

4.9 km

↑↓  
130 m

38



**Treffpunkt**  
Bahnhof Hinwil (vor Migrolino)

**Gemütlicher Abschluss**  
der Rundtour im Café Steiner

[schweizmobil.ch](http://schweizmobil.ch)



[zamegolaufe.ch](http://zamegolaufe.ch)



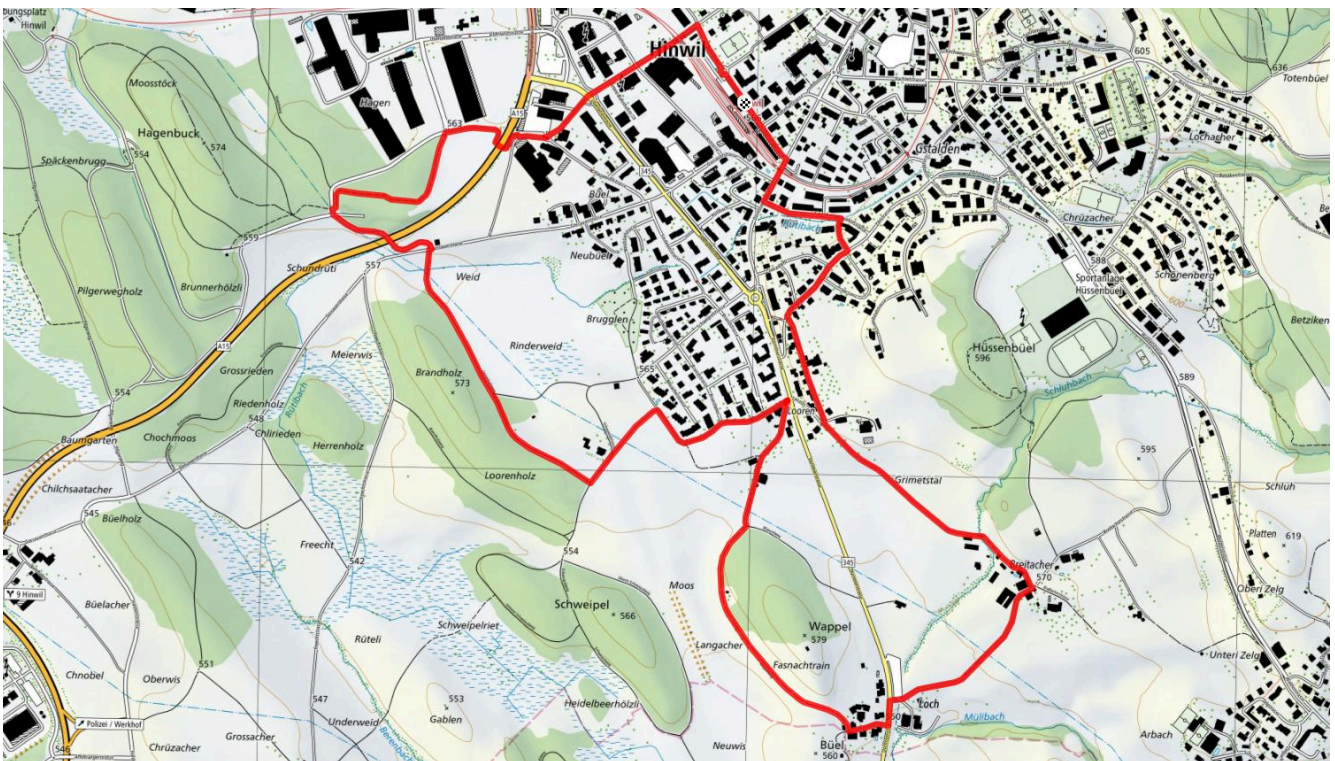
# 24

## Wappel

5.4 km

↑↓  
50 m

0




**Treffpunkt**  
Bahnhof Hinwil (vor Migrolino)

**Gemütlicher Abschluss**  
der Rundtour im Café Steiner

[schweizmobil.ch](http://schweizmobil.ch)



[zaemegolaufe.ch](http://zaemegolaufe.ch)



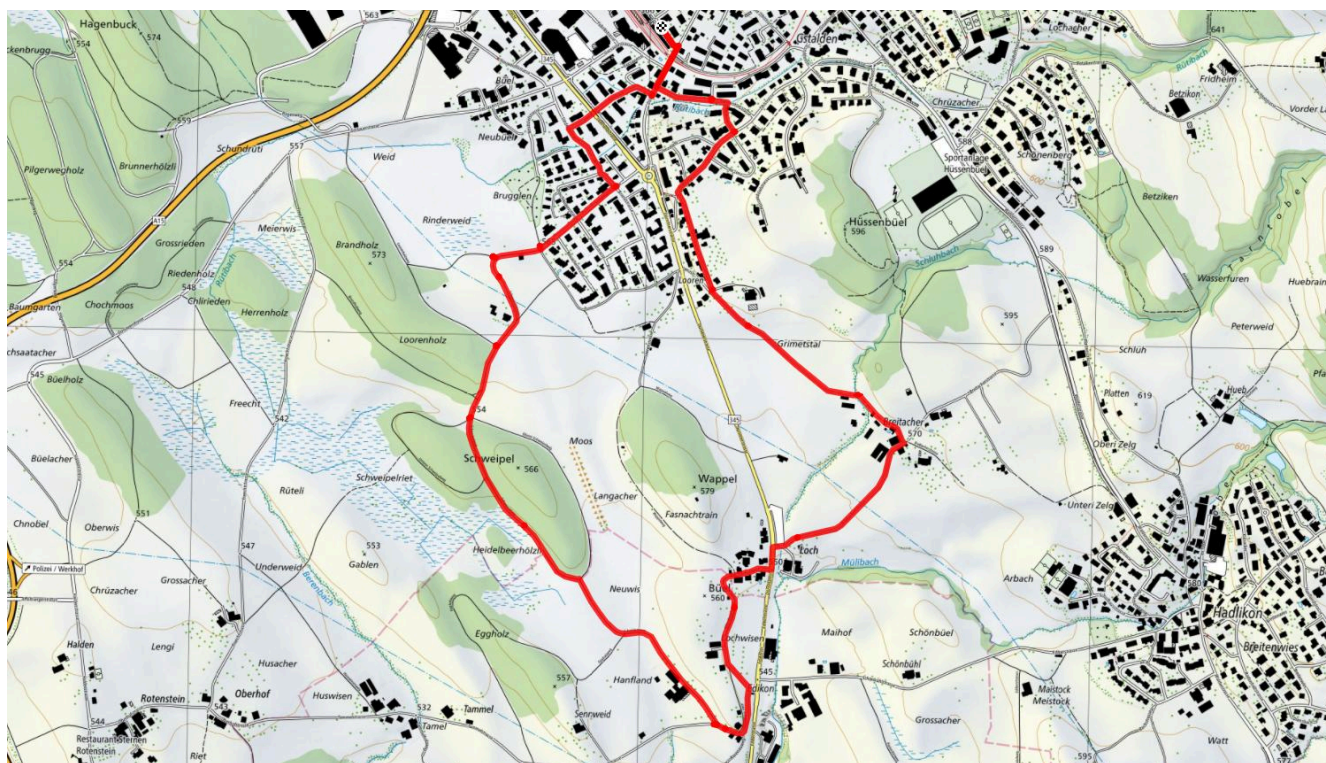
# 25

# Loch

4.8 km

↕  
57 m

0




**Treffpunkt**  
Bahnhof Hinwil (vor Migrolino)

**Gemütlicher Abschluss**  
der Rundtour im Café Steiner

[schweizmobil.ch](https://schweizmobil.ch)



[zaemegolaufe.ch](https://zaemegolaufe.ch)



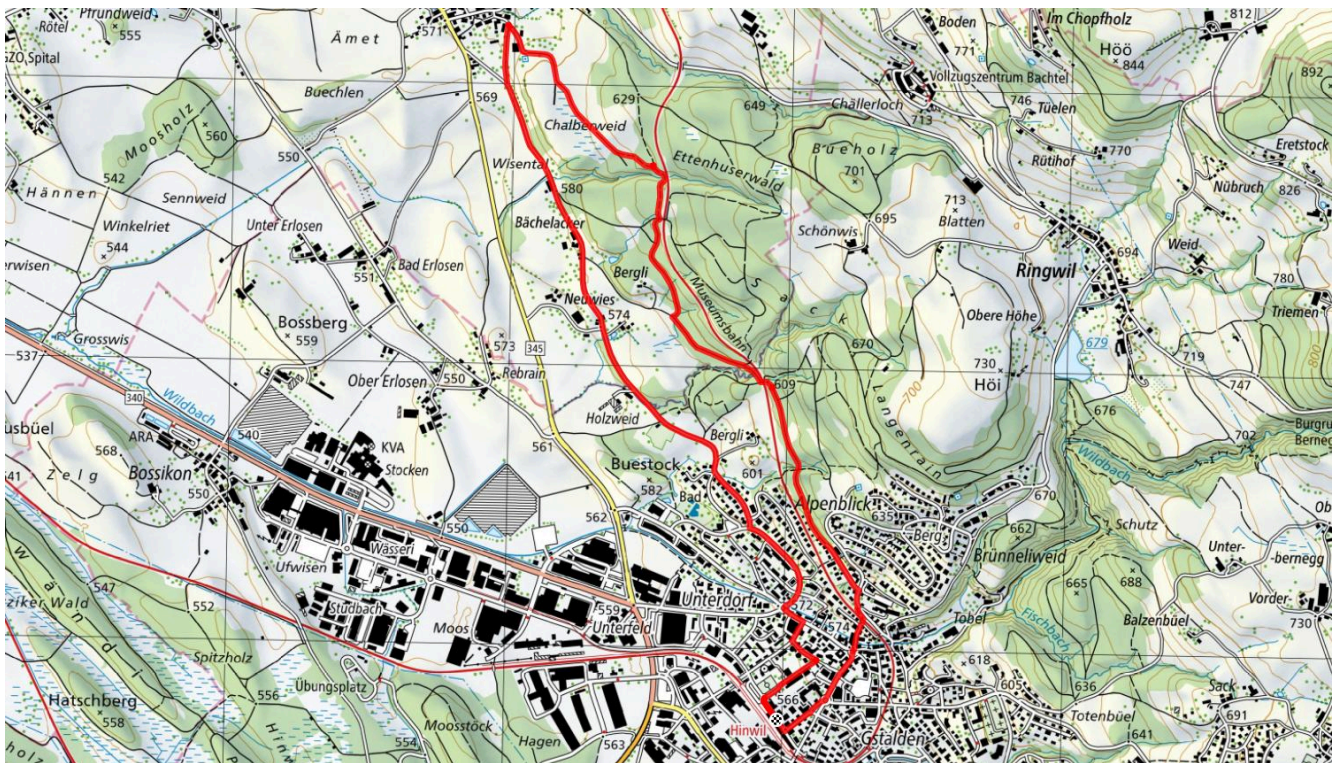
# 26

# Ettenhausen

6.7 km

↕  
101 m

0



## Treffpunkt

Bahnhof Hinwil (vor Migrolino)

## Gemütlicher Abschluss

der Rundtour im Café Steiner

[schweizmobil.ch](https://schweizmobil.ch)



[zaemegolaufe.ch](https://zaemegolaufe.ch)



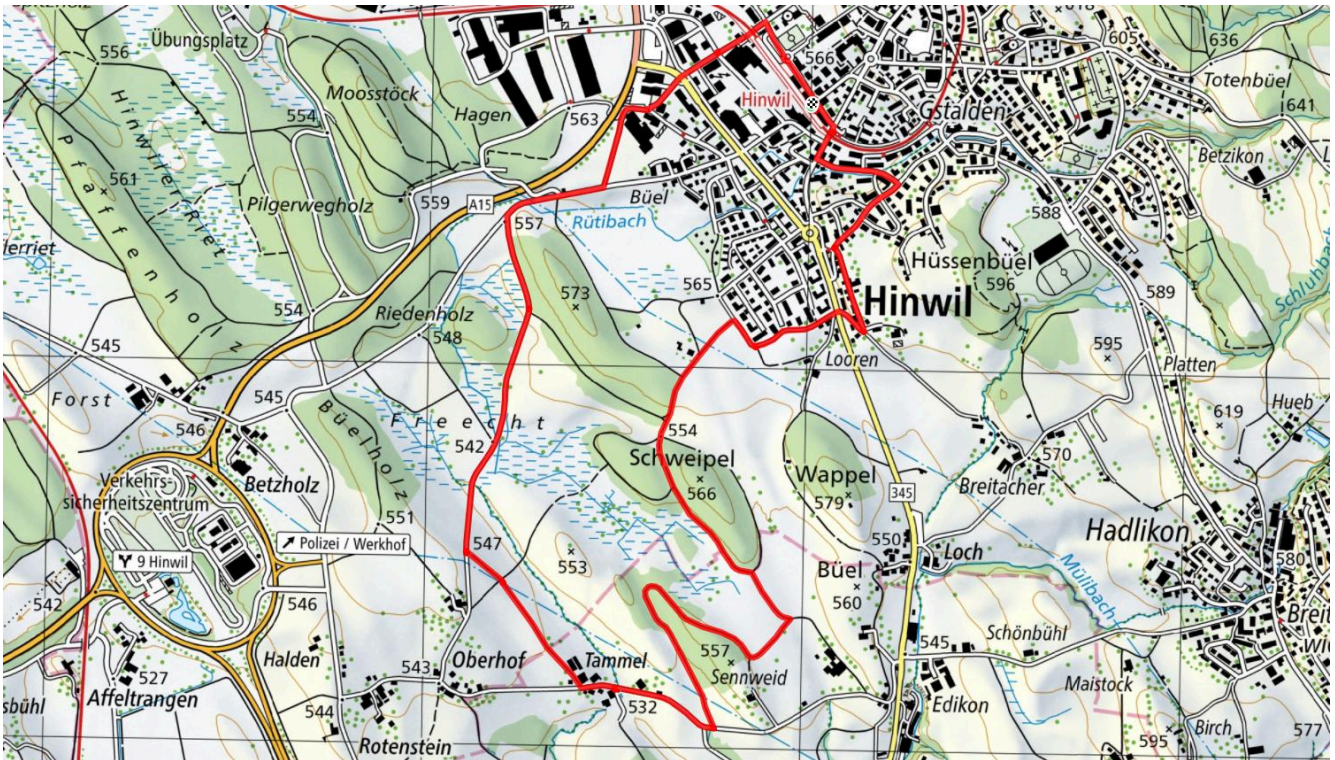
# 27

# Tammel

6.3 km

↕  
75 m

0



## Treffpunkt

Bahnhof Hinwil (vor Migrolino)

## Gemütlicher Abschluss

der Rundtour im Café Steiner

[schweizmobil.ch](https://schweizmobil.ch)



[zaemegolaufe.ch](https://zaemegolaufe.ch)



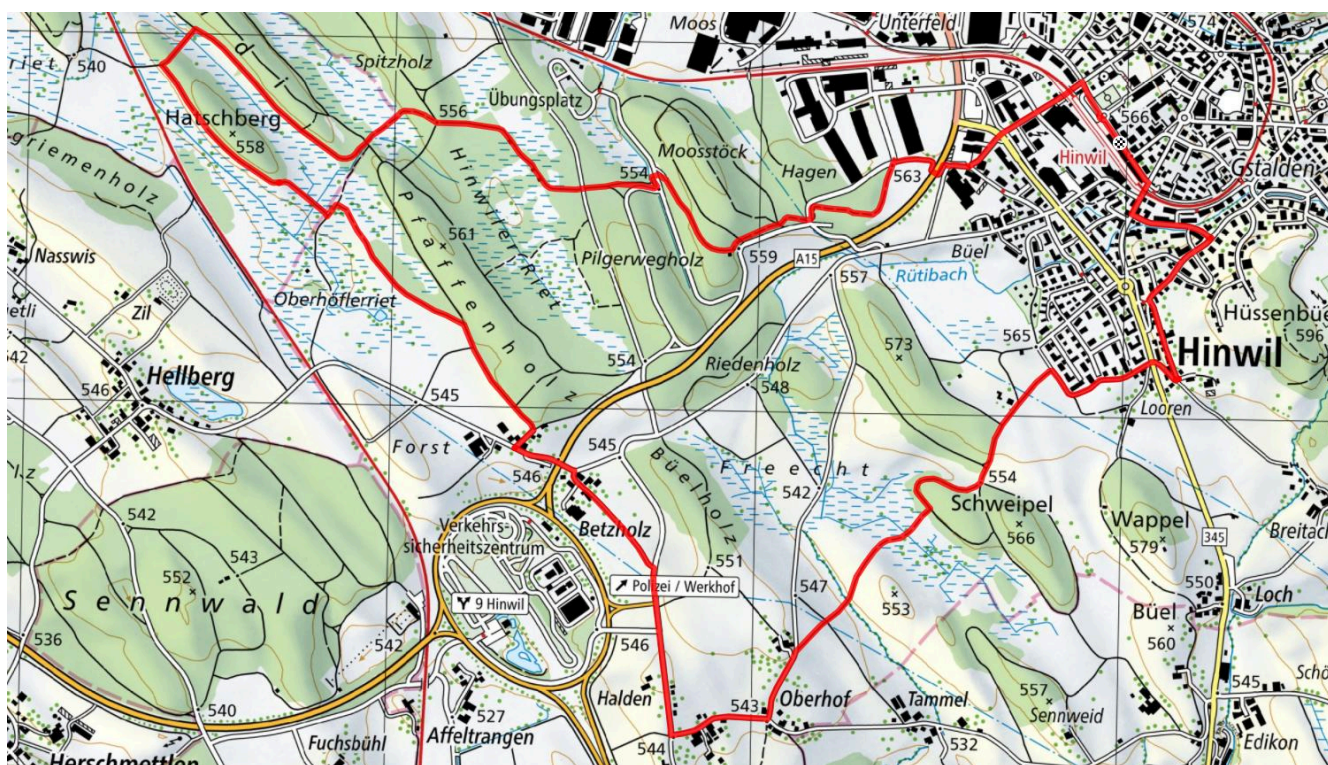
# 30

# Betzholz

9.1 km

↑↓  
87 m

0



## Treffpunkt

Bahnhof Hinwil (vor Migrolino)

## Gemütlicher Abschluss

unterwegs im Restaurant Rotenstein

[schweizmobil.ch](https://schweizmobil.ch)



[zaemegolaufe.ch](https://zaemegolaufe.ch)



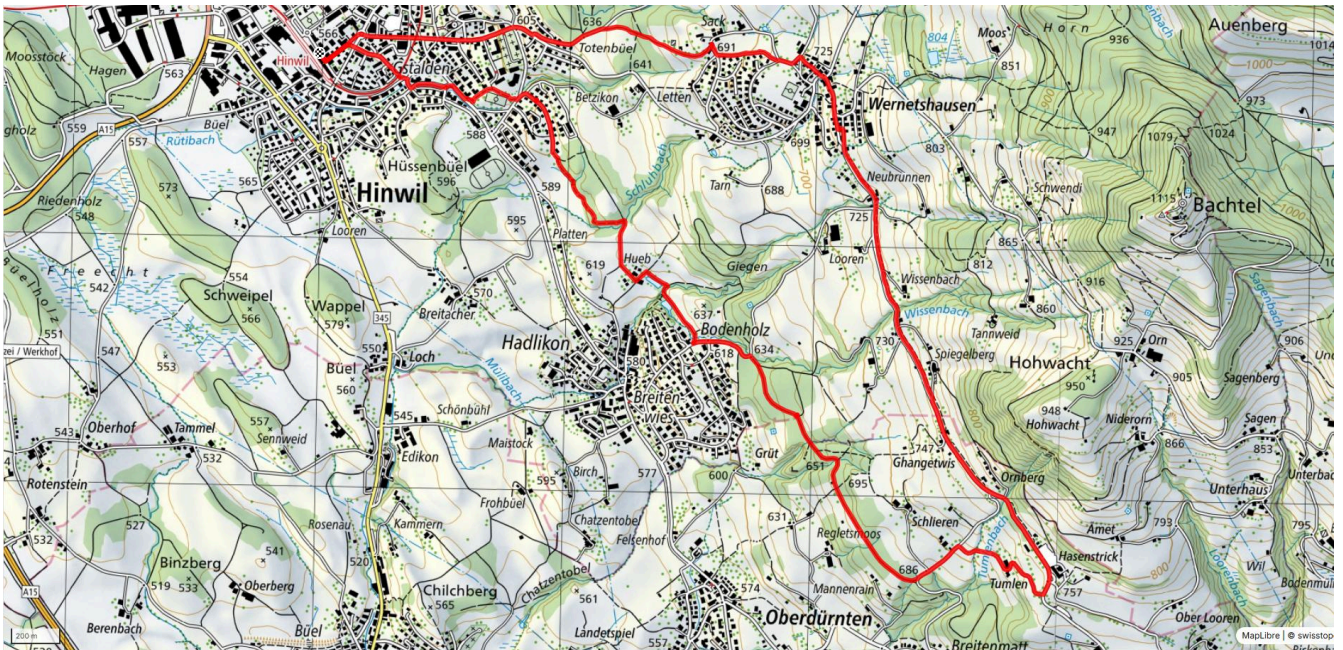
# 31

# Hasenstrick

9.3 km

↕  
249 m

0



**Treffpunkt**  
Bahnhof Hinwil (vor Migrolino)

**Gemütlicher Abschluss**  
der Rundtour im Café Steiner

[schweizmobil.ch](https://schweizmobil.ch)



[zaemegolaufe.ch](https://zaemegolaufe.ch)



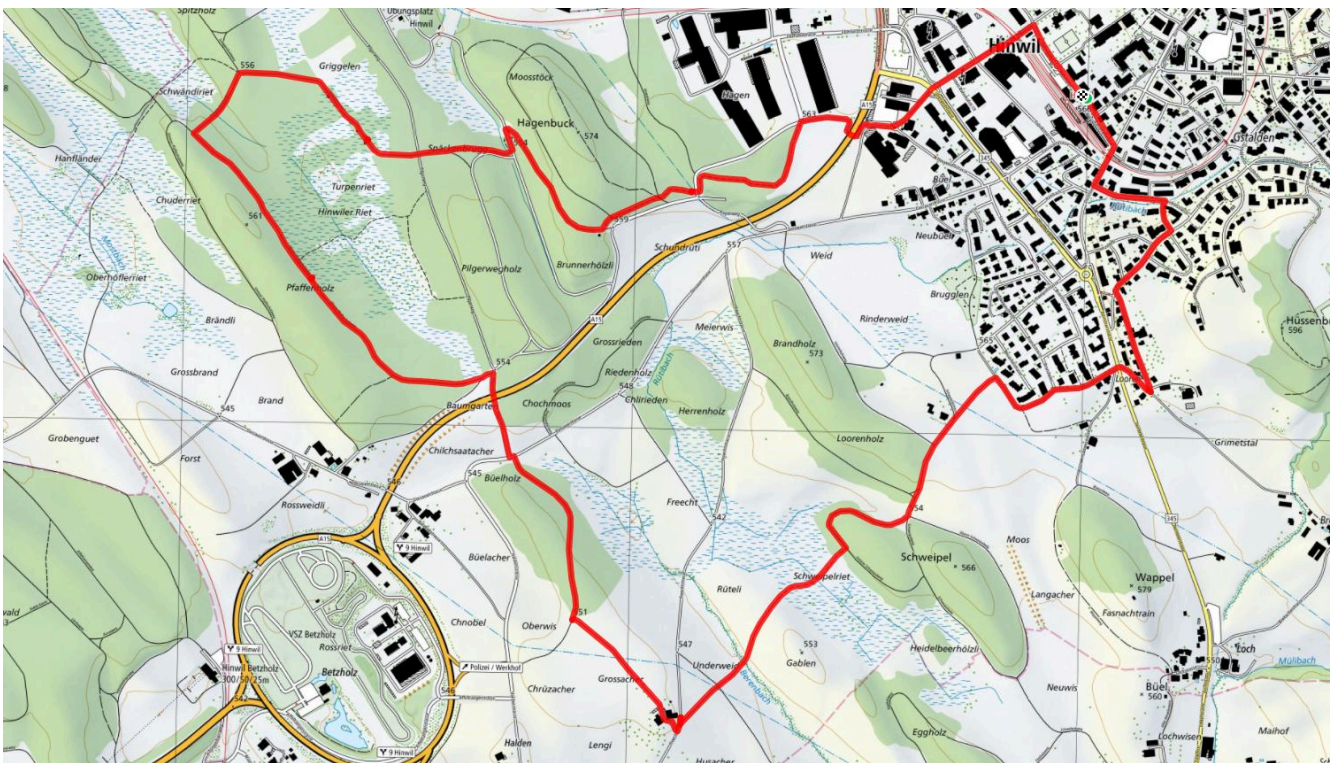
# 32

# Pfaffenholz

7.2 km

↕  
86 m

0




**Treffpunkt**  
Bahnhof Hinwil (vor Migrolino)

**Gemütlicher Abschluss**  
der Rundtour im Café Steiner

[schweizmobil.ch](https://schweizmobil.ch)



[zaemegolaufe.ch](https://zaemegolaufe.ch)



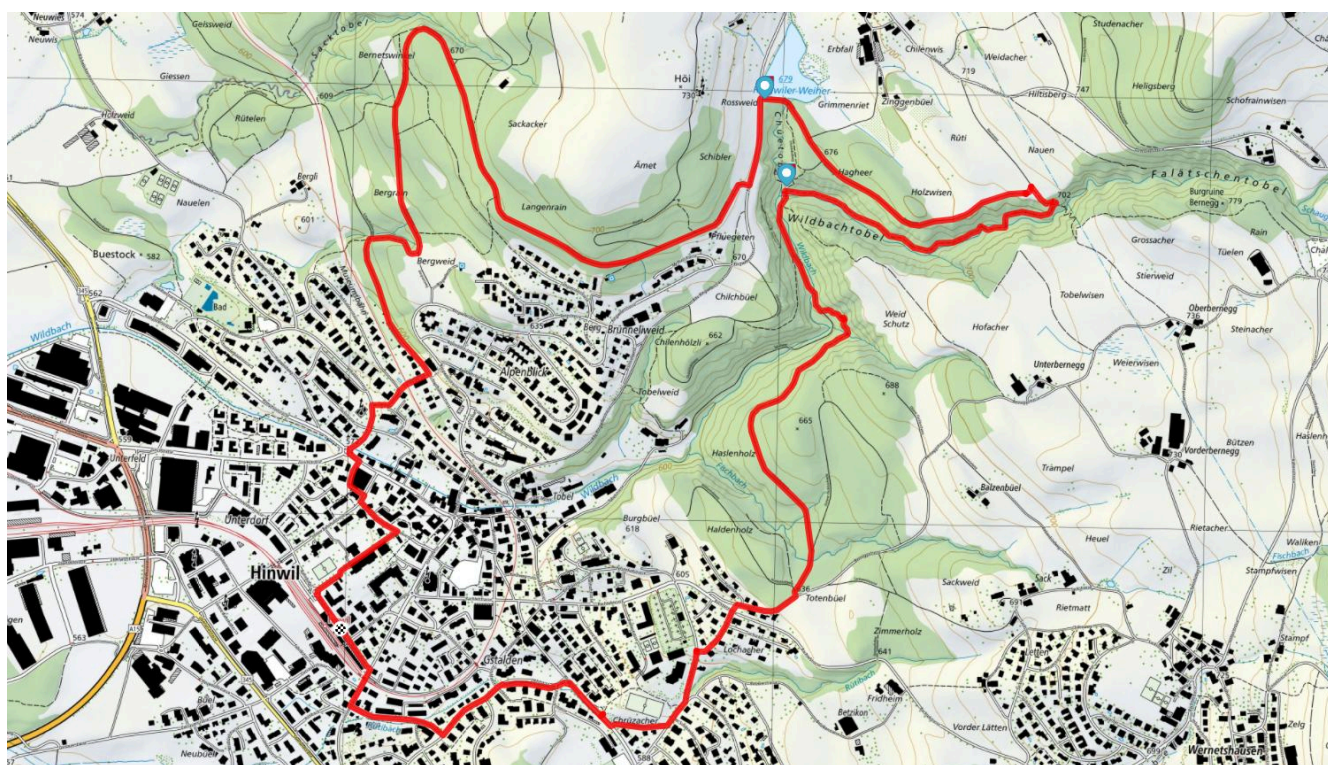
# 33

# Ringwiler Weiher

7.7 km

↕  
210 m

150



**Treffpunkt**  
Bahnhof Hinwil (vor Migrolino)

**Gemütlicher Abschluss**  
der Rundtour im Café Steiner

[schweizmobil.ch](http://schweizmobil.ch)



[zamegolaufe.ch](http://zamegolaufe.ch)



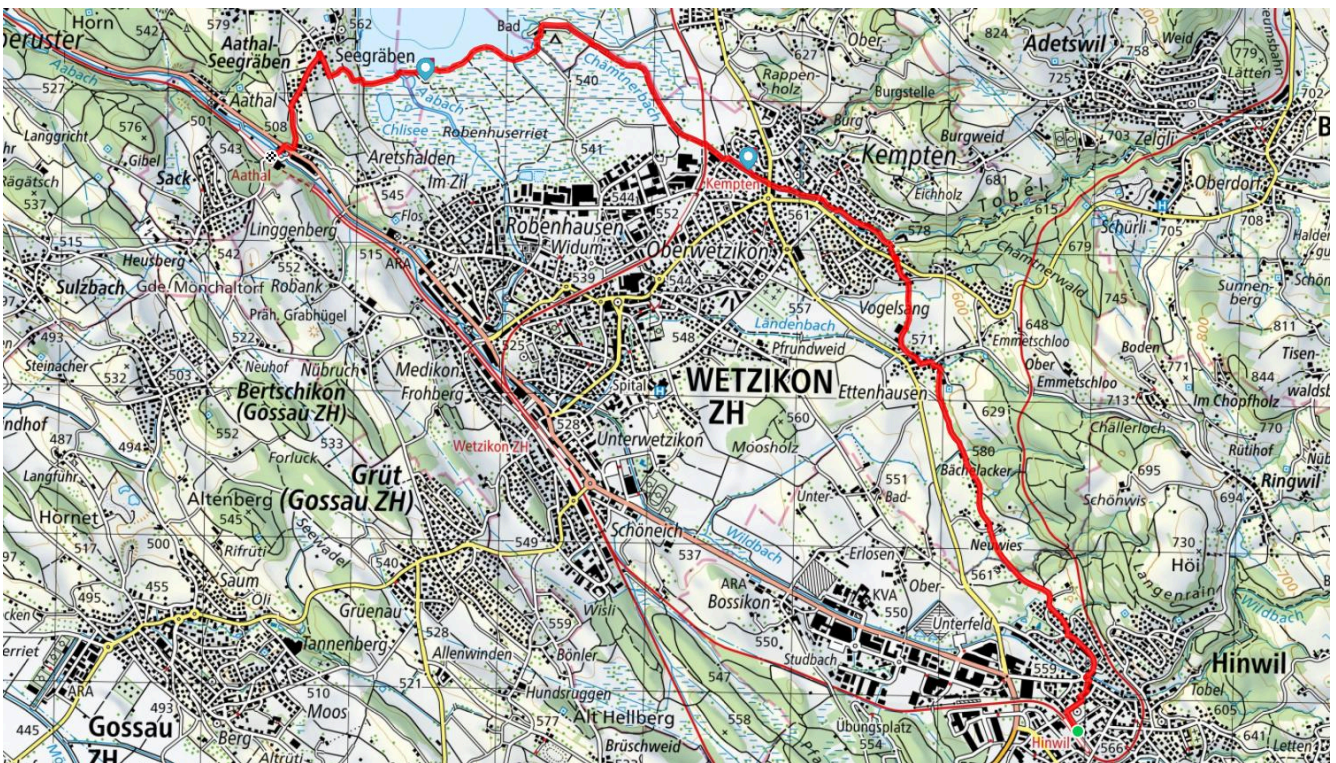
# 34

## Pfäffikersee

9.9 km

↑ 129 m  
↓ 183 m

0



### Treffpunkt

Bahnhof Hinwil (vor Migrolino)

### ÖV-Informationen

mit S14 von Aathal zurück nach Hinwil

### Gemütlicher Abschluss

der Tour im Café Steiner

[schweizmobil.ch](https://schweizmobil.ch)



[zamegolaufe.ch](https://zamegolaufe.ch)



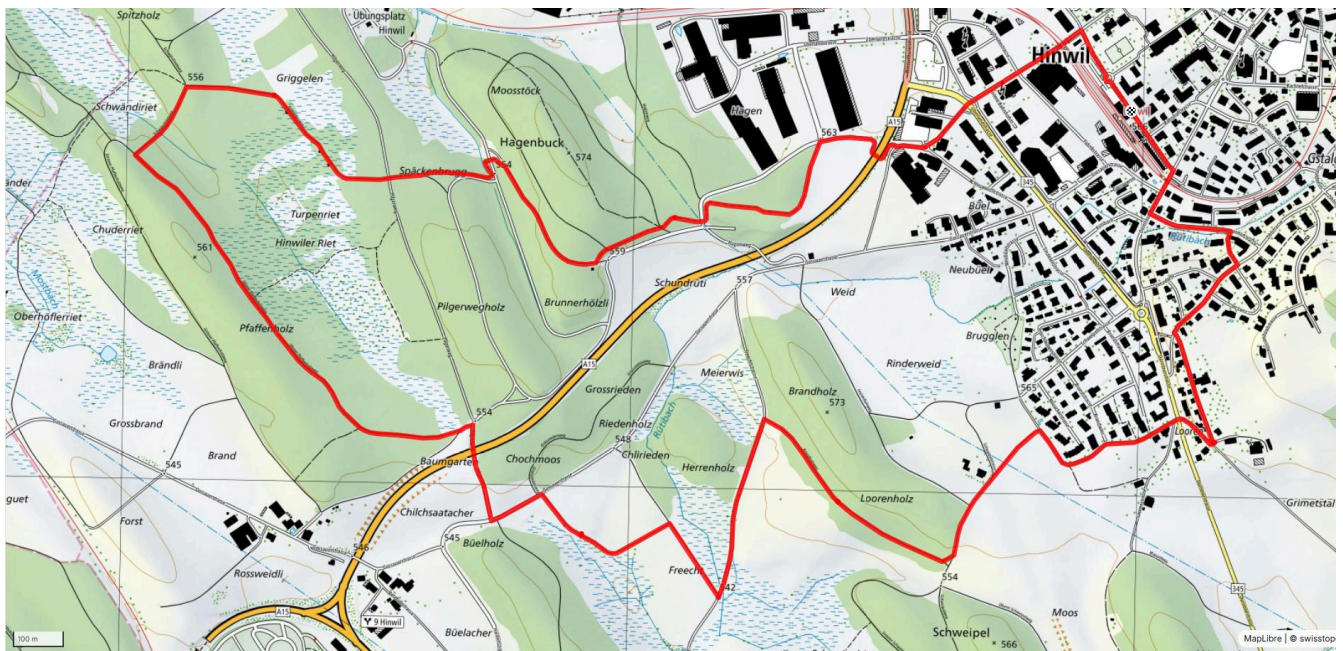
# 35

# Pilgerweg

6.9 km

↑↓  
79 m

0



**Treffpunkt**  
Bahnhof Hinwil (vor Migrolino)

**Gemütlicher Abschluss**  
der Rundtour im Café Steiner

[schweizmobil.ch](http://schweizmobil.ch)



[zämegolaufe.ch](http://zämegolaufe.ch)



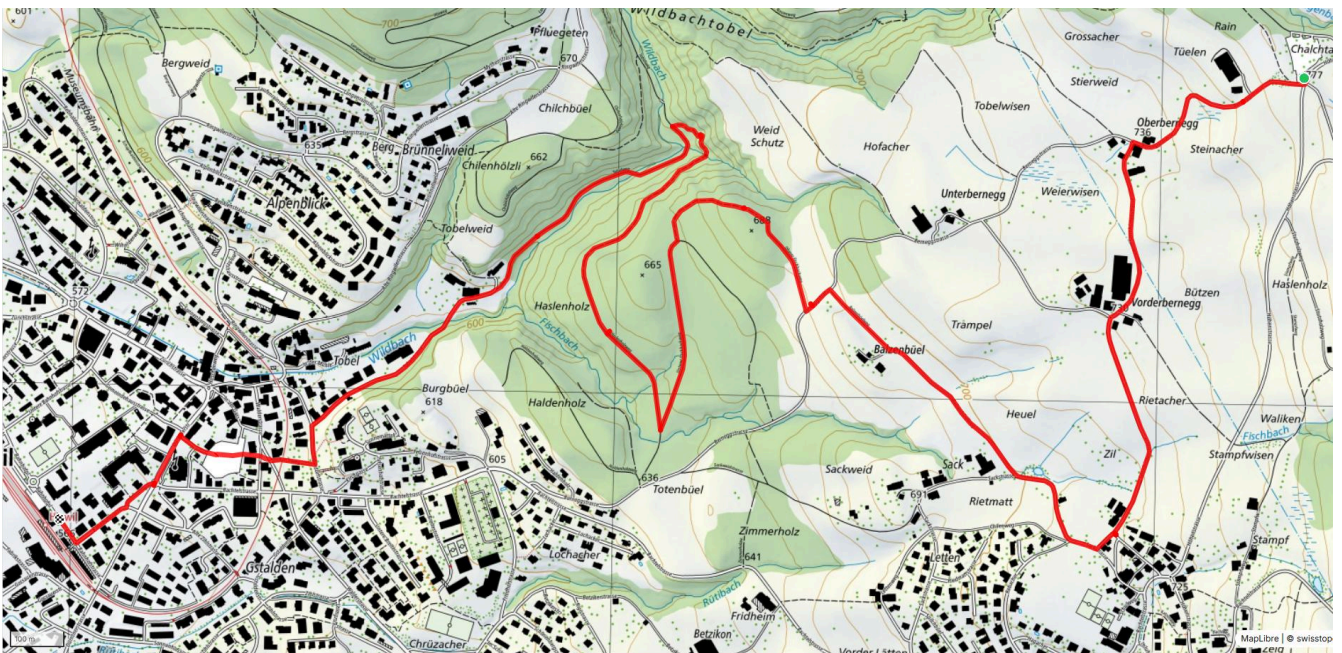
# 36

# Bernegg

5.2 km

↑ 36 m  
↓ 248 m

32



## Treffpunkt

TCS-Parkplatz, Girenbad

## ÖV-Informationen

mit Bus Nr. 875 zum Start

## Start des Parcours

Bushaltestelle Langmatt, TCS-Parkplatz der Tour im Café Steiner  
Girenbad

## Gemütlicher Abschluss

[schweizmobil.ch](http://schweizmobil.ch)



[zämegolaufe.ch](http://zämegolaufe.ch)



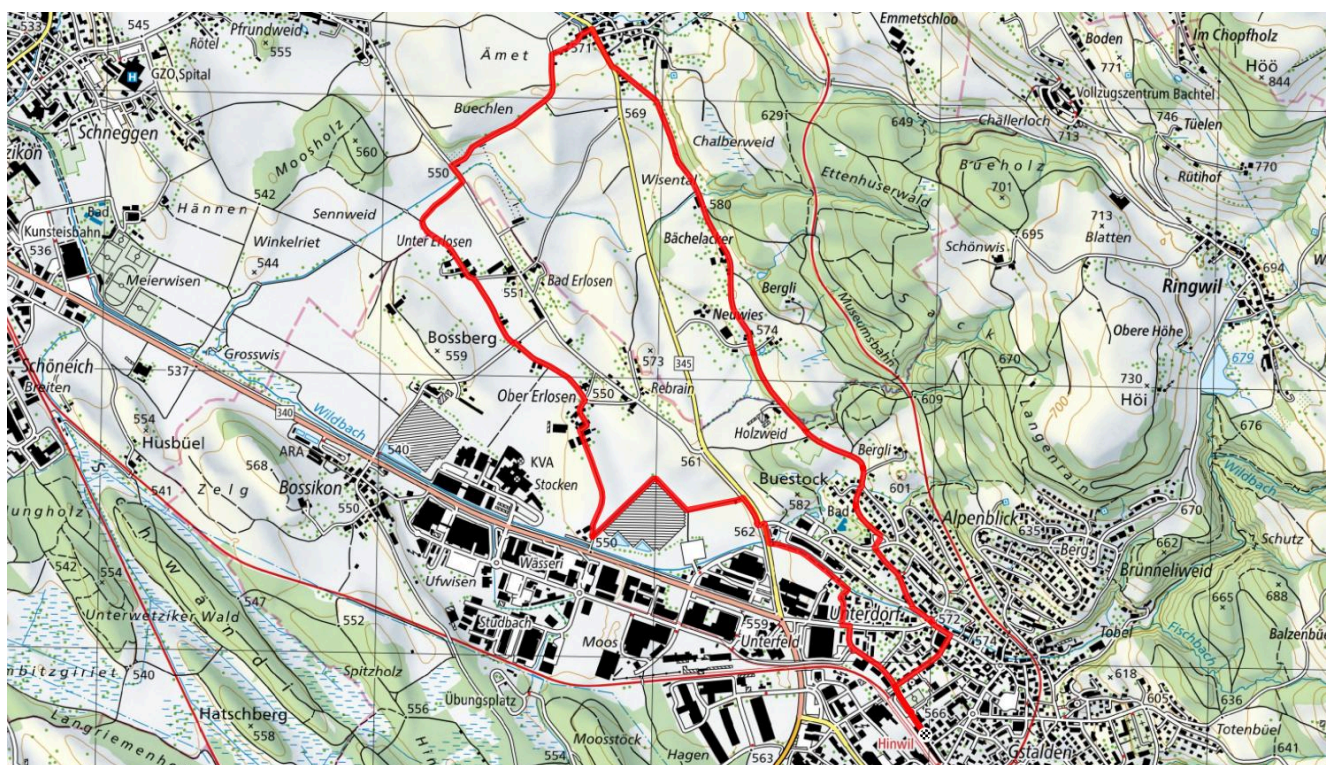
# 37

## Erlosen

7.6 km

↑↓  
75 m

0




**Treffpunkt**  
Bahnhof Hinwil (vor Migrolino)

**Gemütlicher Abschluss**  
der Rundtour im Café Steiner

[schweizmobil.ch](http://schweizmobil.ch)



[zamegolaufe.ch](http://zamegolaufe.ch)



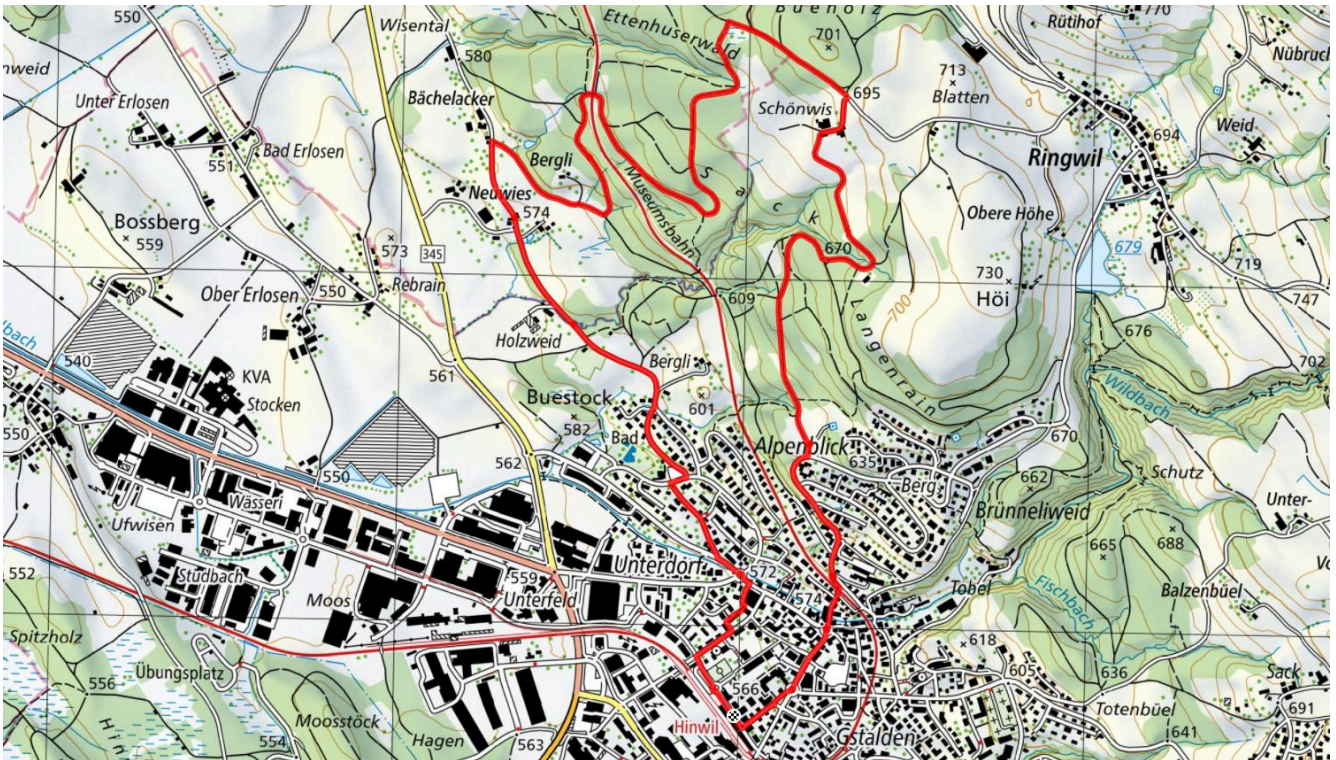
# 38

# Ettenhauserwald

7.3 km

↕  
166 m

0



## Treffpunkt

Bahnhof Hinwil (vor Migrolino)

## Gemütlicher Abschluss

der Rundtour im Café Steiner

[schweizmobil.ch](https://schweizmobil.ch)



[zaemegolaufe.ch](https://zaemegolaufe.ch)



 Gemeinde Hinwil

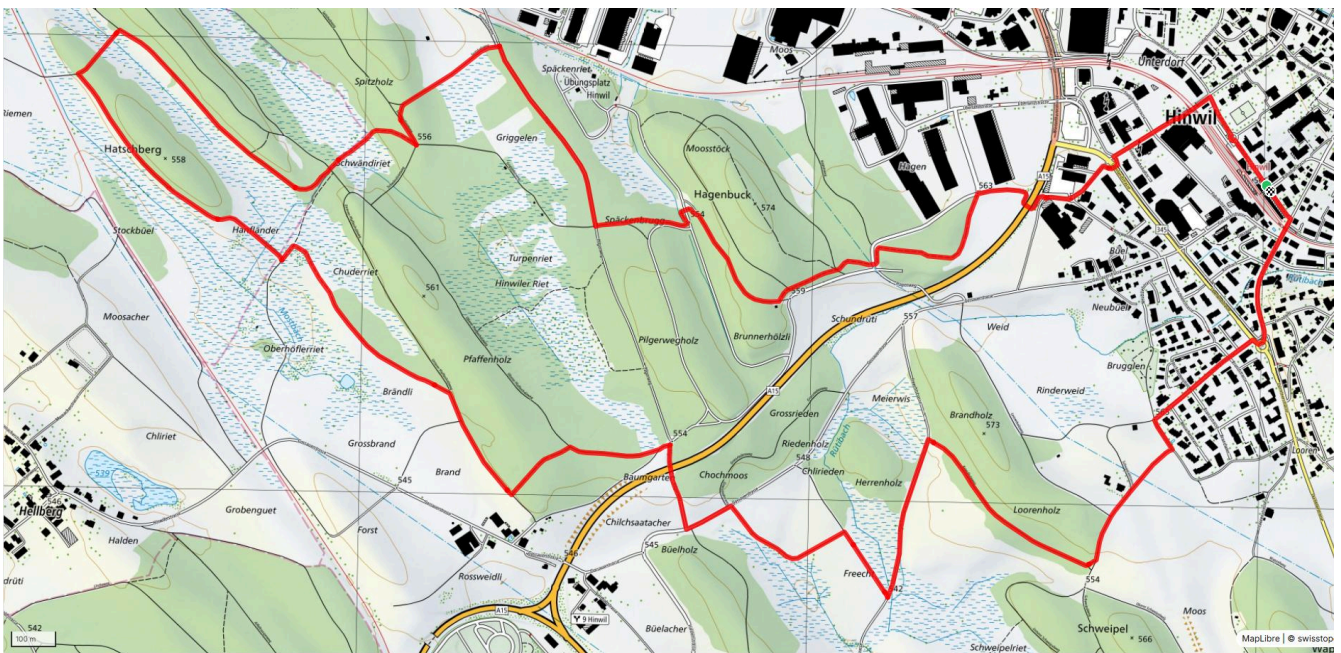
# 39

# Hatschberg

8.5 km

↑↓  
88 m

0



**Treffpunkt**  
Bahnhof Hinwil (vor Migrolino)

**Gemütlicher Abschluss**  
der Rundtour im Café Steiner

[schweizmobil.ch](https://schweizmobil.ch)



[zamegolaufe.ch](https://zamegolaufe.ch)



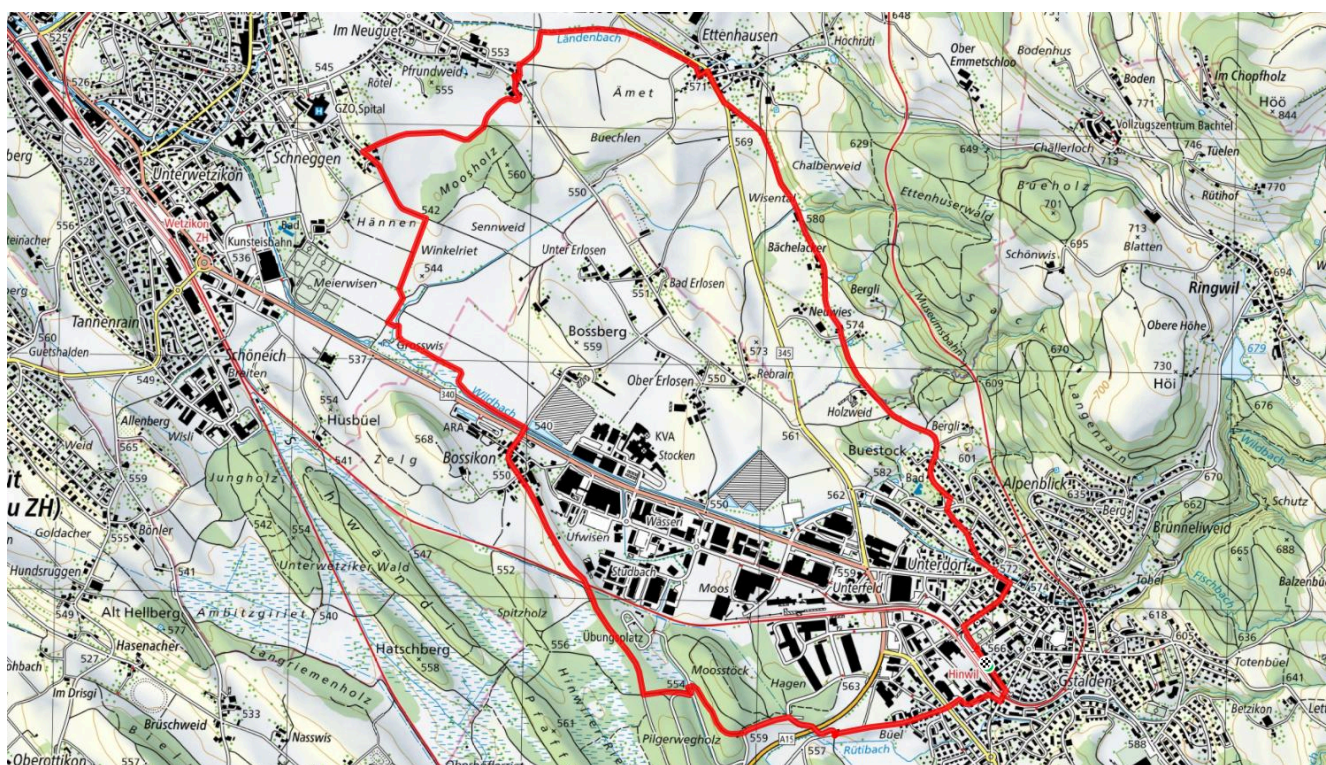
# 40

# Moosholz

10.1 km

↑↓  
106 m

0



## Treffpunkt

Bahnhof Hinwil (vor Migrolino)

## Gemütlicher Abschluss

der Rundtour im Café Steiner

[schweizmobil.ch](https://schweizmobil.ch)



[zaemegolaufe.ch](https://zaemegolaufe.ch)



Gemeinde Hinwil

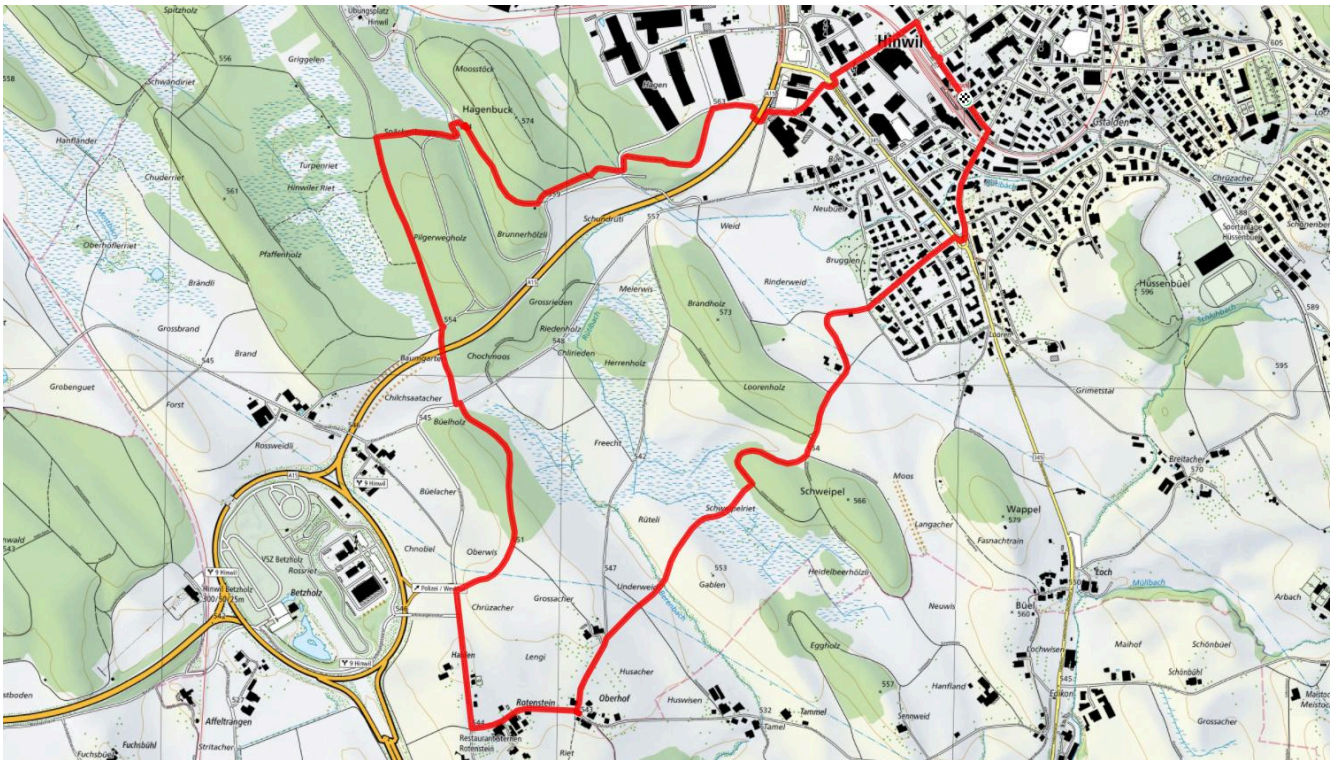
# 41

# Rotenstein

6.3 km

↑↓  
86 m

0



**Treffpunkt**  
Bahnhof Hinwil (vor Migrolino)

**Gemütlicher Abschluss**  
der Rundtour im Café Steiner

[schweizmobil.ch](http://schweizmobil.ch)



[zaemegolaufe.ch](http://zaemegolaufe.ch)



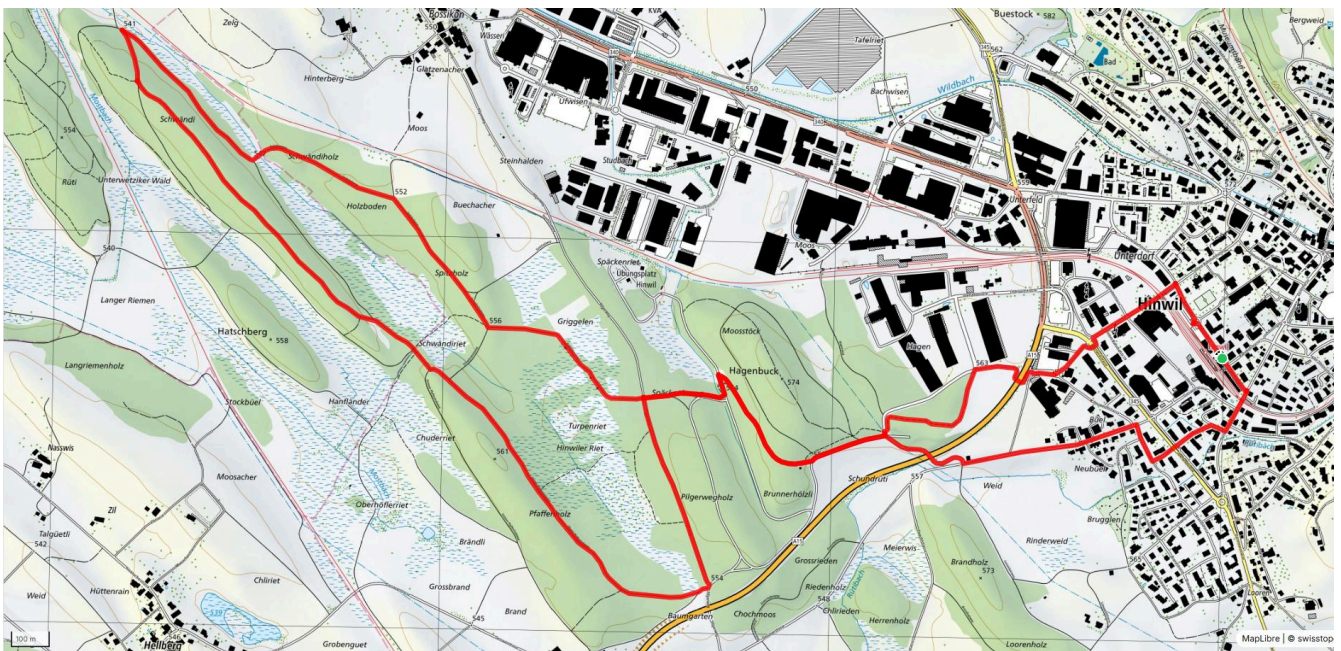
# 42

# Schwändi

8.7 km

↑↓  
86 m

0



**Treffpunkt**  
Bahnhof Hinwil (vor Migrolino)

**Gemütlicher Abschluss**  
der Rundtour im Café Steiner

[schweizmobil.ch](http://schweizmobil.ch)



[zämegolaufe.ch](http://zämegolaufe.ch)

