

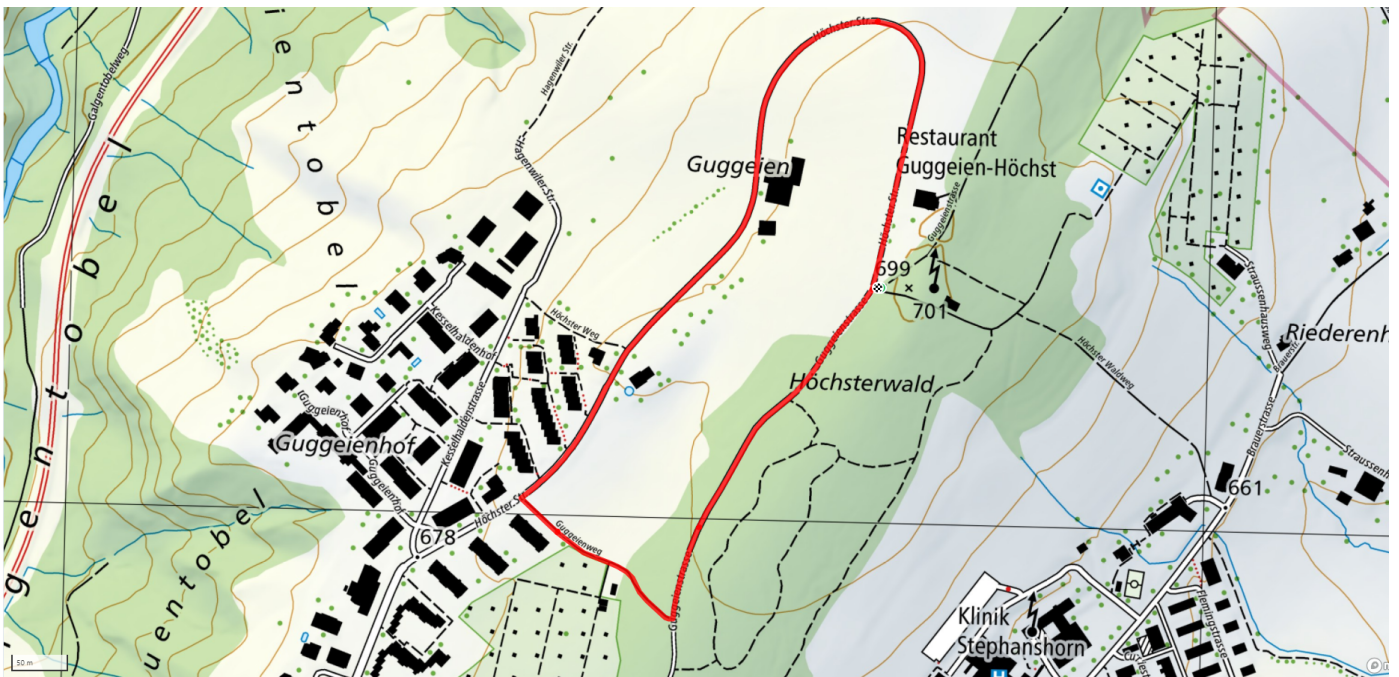
1

Seeblick

1.4km

↑↓
21m

0



Treffpunkt

Antenne Guggen-Höchst

Informationen zu den Öffentlichen Verkehrsmittel

Bushaltestelle Stephanshorn

Gemütlicher Abschluss

Restaurant Guggen-Höchst

schweizmobil.ch



zaemegolaufe.ch



 **st.gallen**

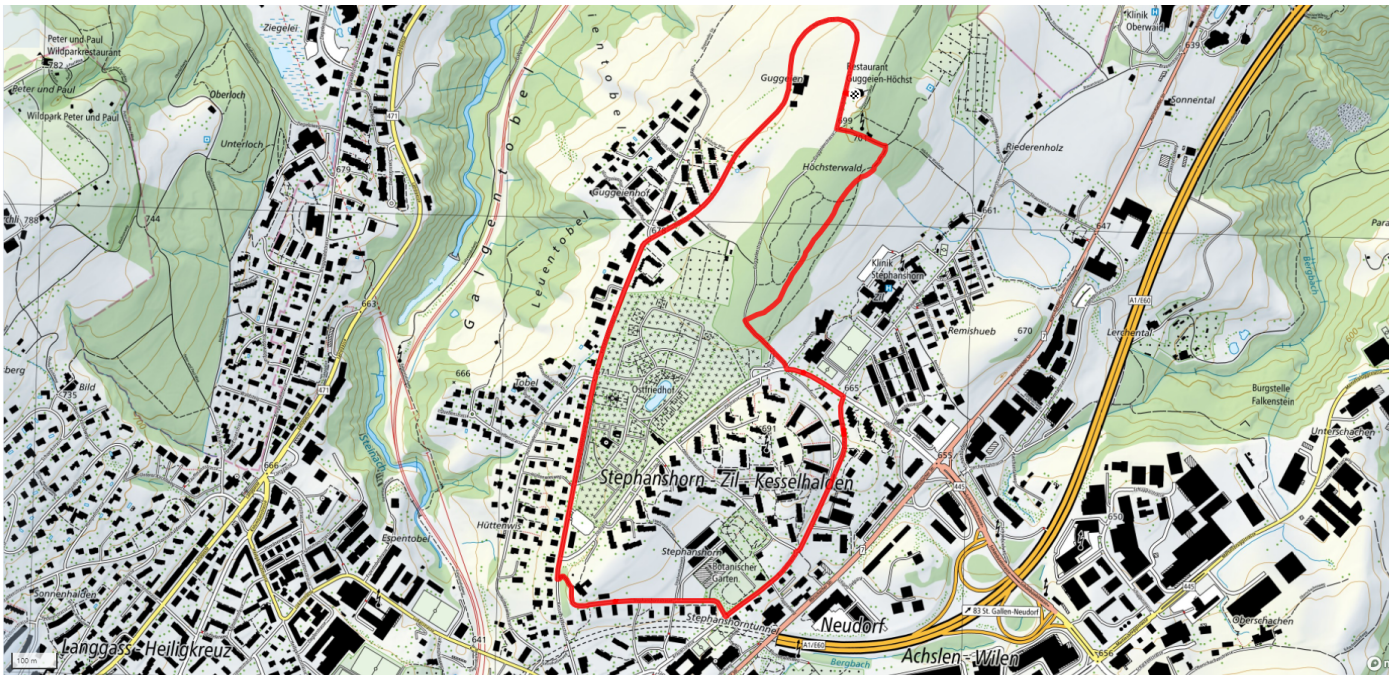
2

Botanischer Garten

3.6km

↑↓
64m

0



Treffpunkt

Antenne Guggeien-Höchst

Informationen zu den Öffentlichen Verkehrsmittel

Bushaltestelle Stephanshorn

Gemütlicher Abschluss

Restaurant Guggeien-Höchst

schweizmobil.ch



zaemegolaufe.ch



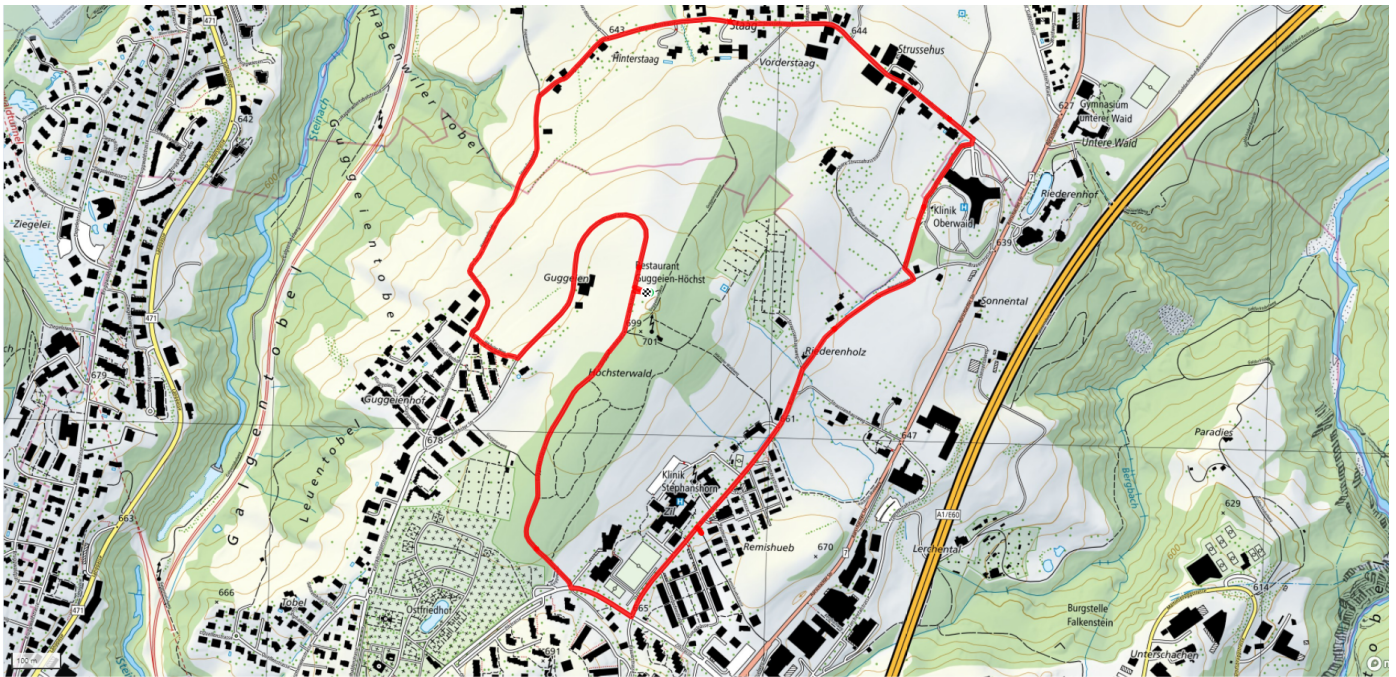
3

Obere Waid

4.4km

↑↓
84m

0



Treffpunkt
Antenne Guggen-Höchst

Informationen zu den Öffentlichen Verkehrsmittel
Bushaltestelle Stephanshorn

Gemütlicher Abschluss
Restaurant Guggen-Höchst

schweizmobil.ch



zaemegolaufe.ch



 **st.gallen**

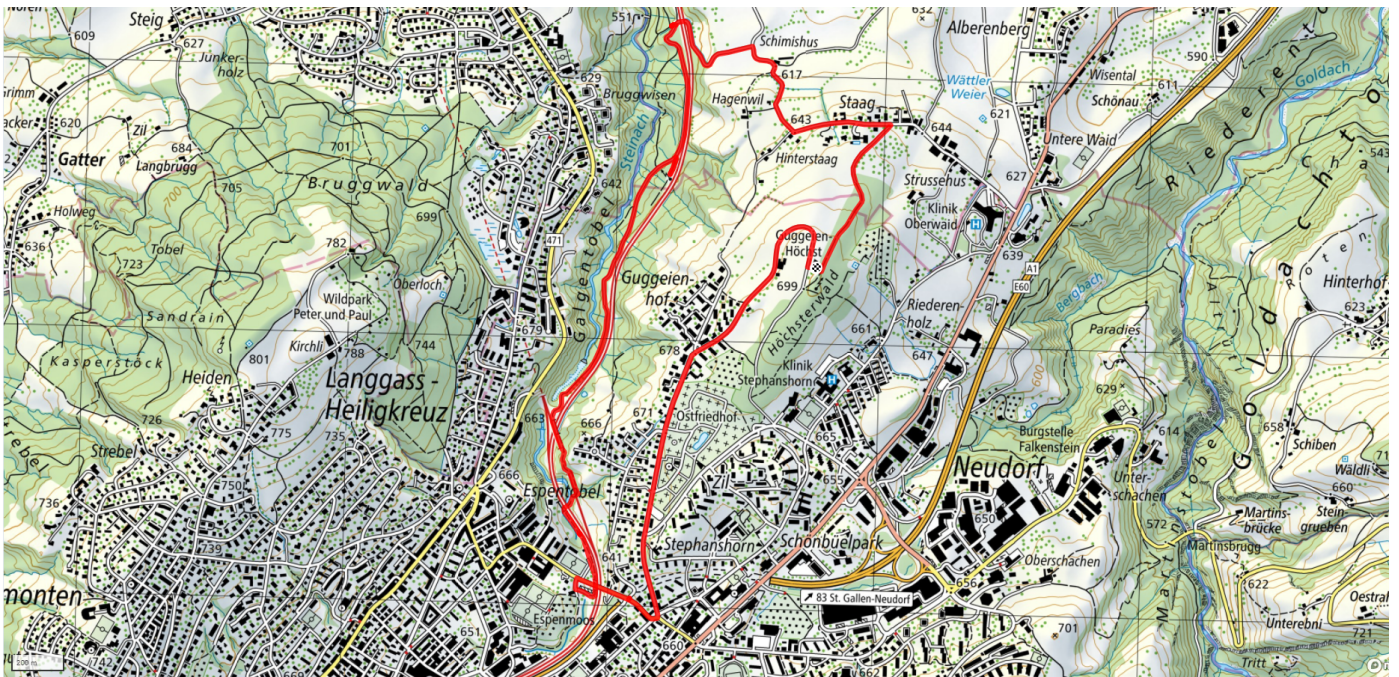
4

Galgentobel

7km

↑↓
204m

0



Treffpunkt
Antenne Guggeien-Höchst

Informationen zu den Öffentlichen Verkehrsmittel
Bushaltestelle Stephanshorn

Gemütlicher Abschluss
Restaurant Guggeien-Höchst

schweizmobil.ch



zaemegolaufe.ch



 **st.gallen**

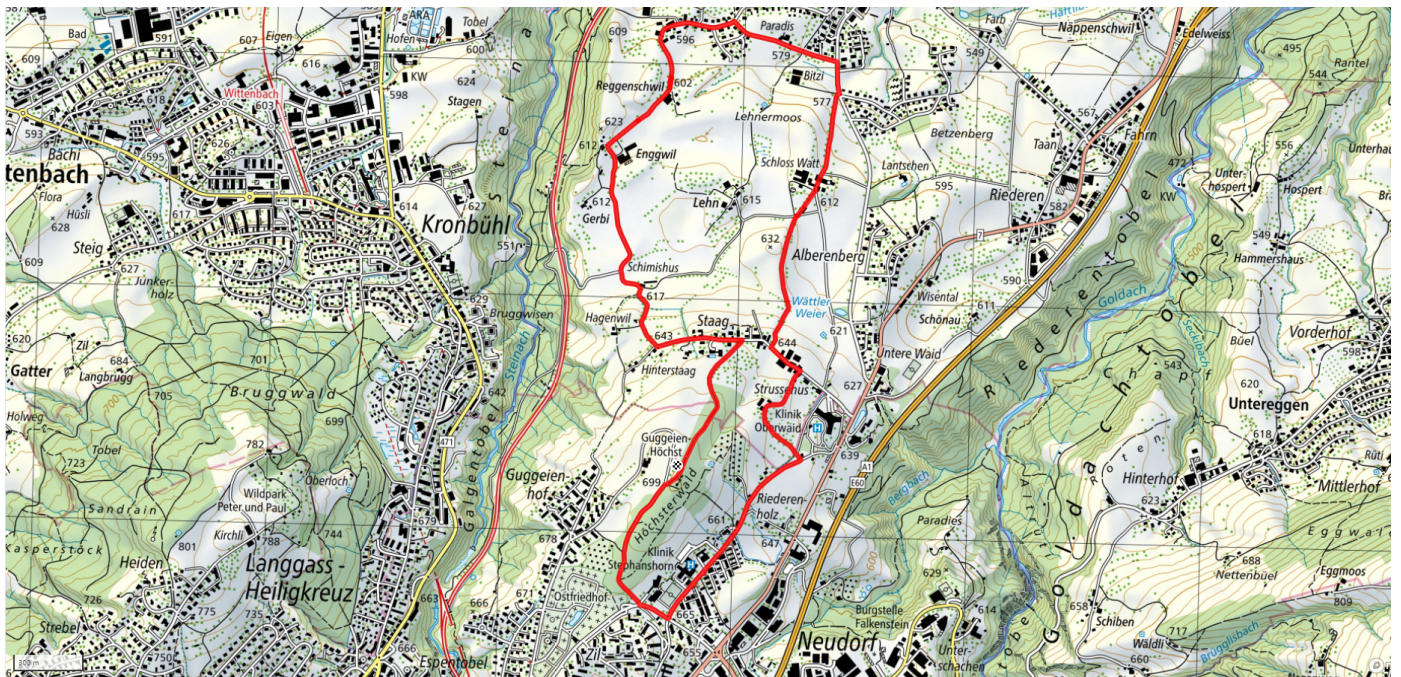
5

Schloss Watt

7.4km

↑↓
165m

0



Treffpunkt
Antenne Guggeien-Höchst

Informationen zu den Öffentlichen Verkehrsmittel
Bushaltestelle Stephanshorn

Gemütlicher Abschluss
Restaurant Guggeien-Höchst

schweizmobil.ch



zaemegolaufe.ch



 **st.gallen**

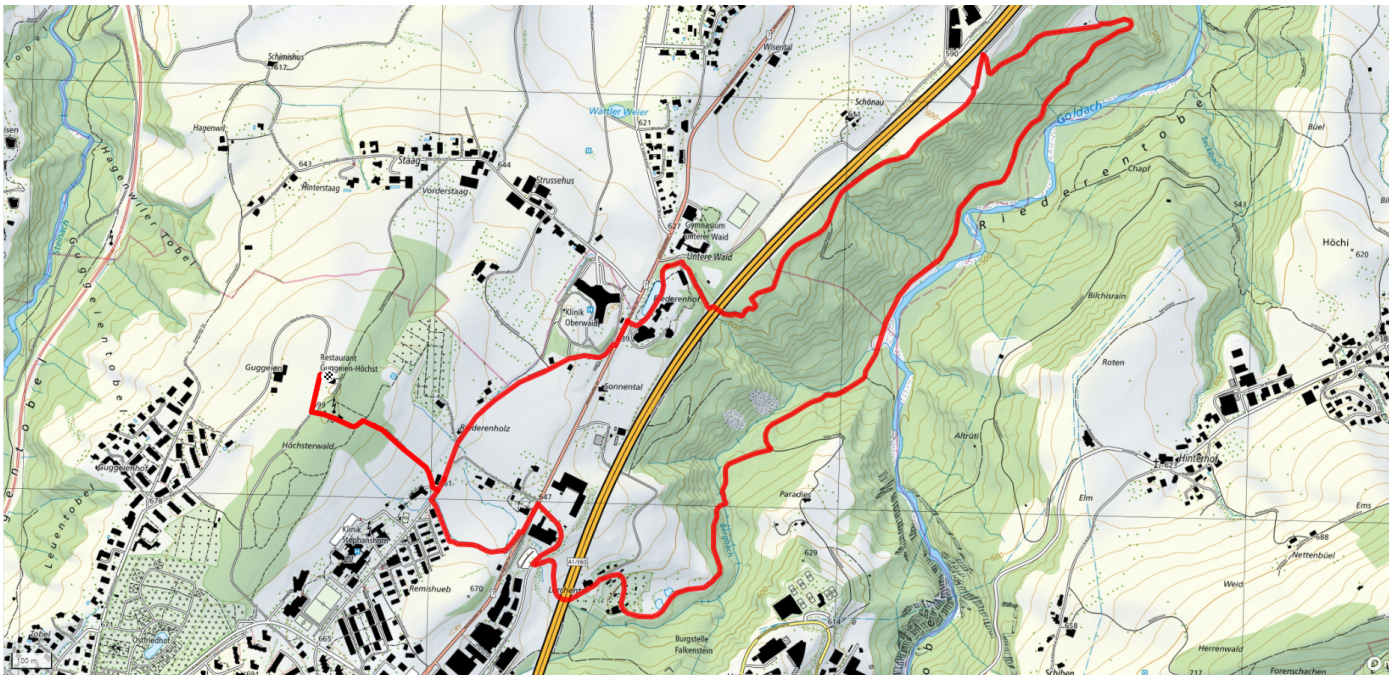
6

Goldachtobel

6.8km

↑↓
252m

0



Treffpunkt

Antenne Guggen-Höchst

Informationen zu den Öffentlichen Verkehrsmittel

Bushaltestelle Stephanshorn

Gemütlicher Abschluss

Restaurant Guggen-Höchst

schweizmobil.ch



zaemegolaufe.ch



 **st.gallen**

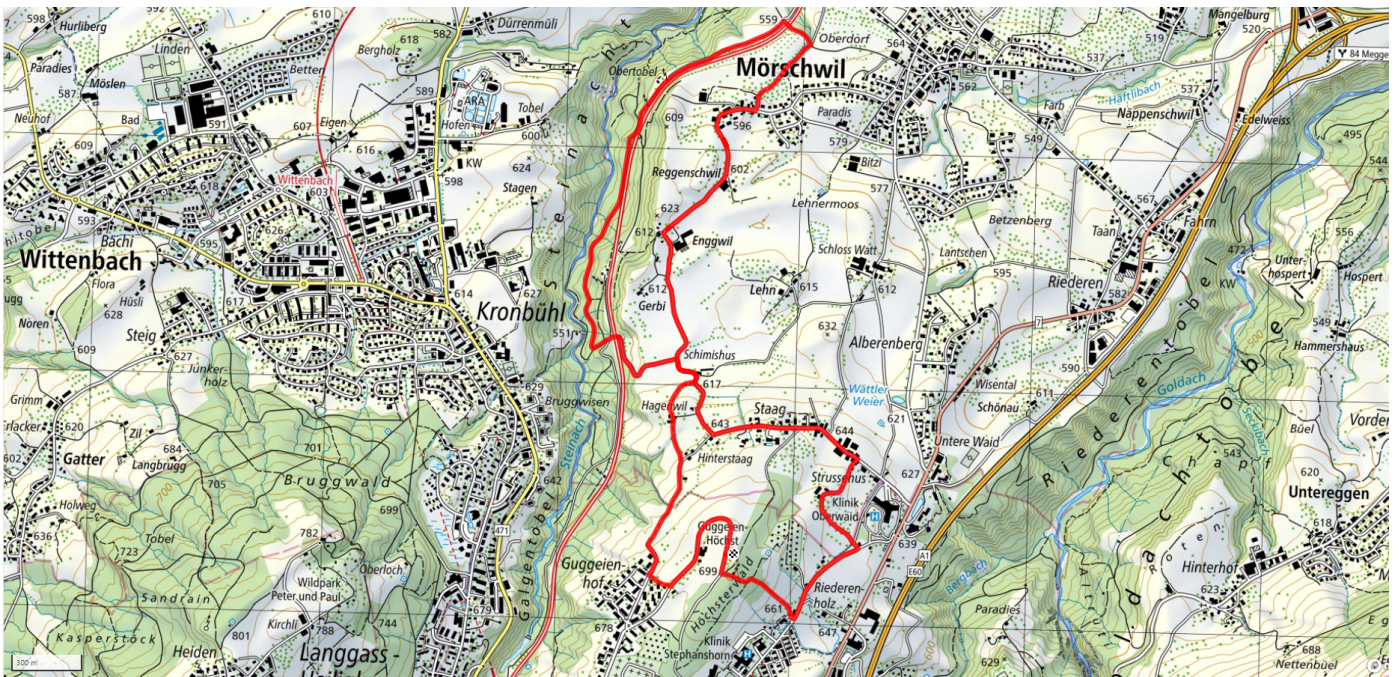
7

Steinachtobel

8.7km

↑↓
230m

0



Treffpunkt

Antenne Guggeien-Höchst

Informationen zu den Öffentlichen Verkehrsmittel

Bushaltestelle Stephanshorn

Gemütlicher Abschluss

Restaurant Guggeien-Höchst

schweizmobil.ch



zaemegolaufe.ch



 **st.gallen**

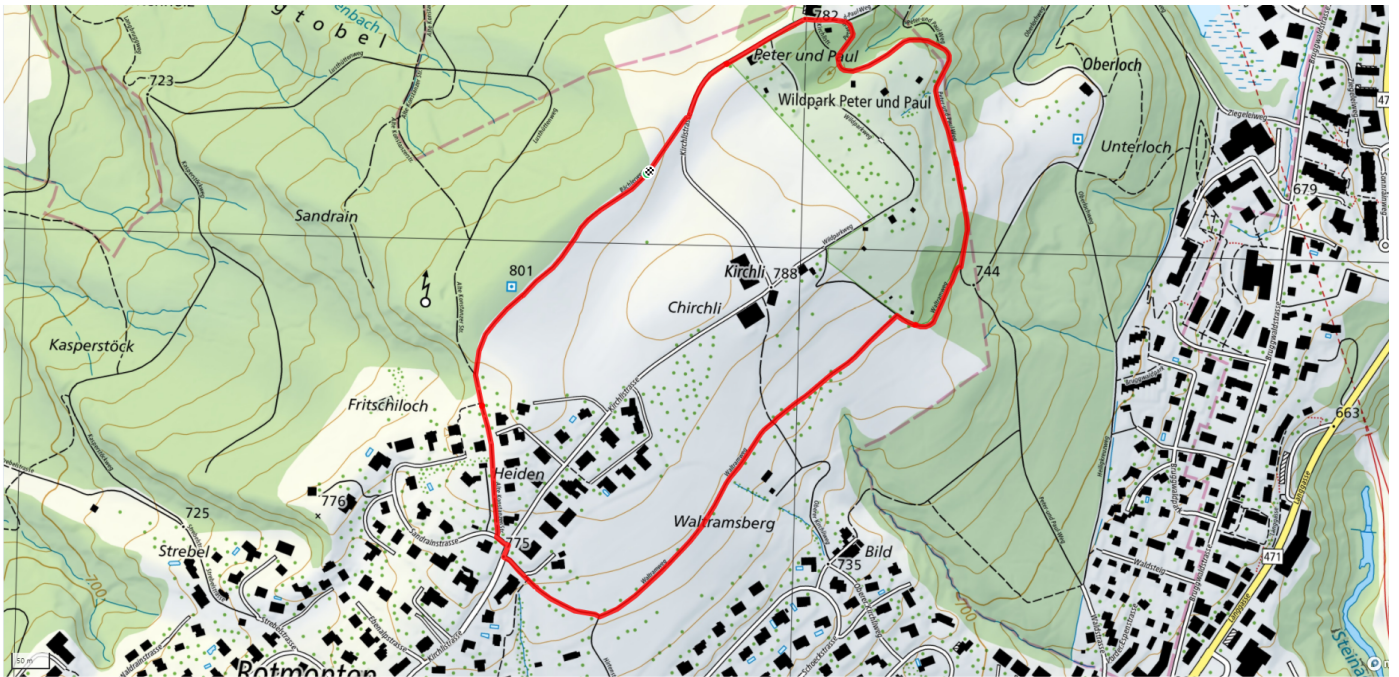
8

Höhenweg

2.3km

↑↓
61m

0



Treffpunkt

Restaurant Peter & Paul

Informationen zu den Öffentlichen Verkehrsmittel

Bushaltestelle Sonne Rotmonten oder Bushaltestelle Seeblick

Gemütlicher Abschluss

Restaurant Peter & Paul

schweizmobil.ch



zaemegolaufe.ch



 **st.gallen**

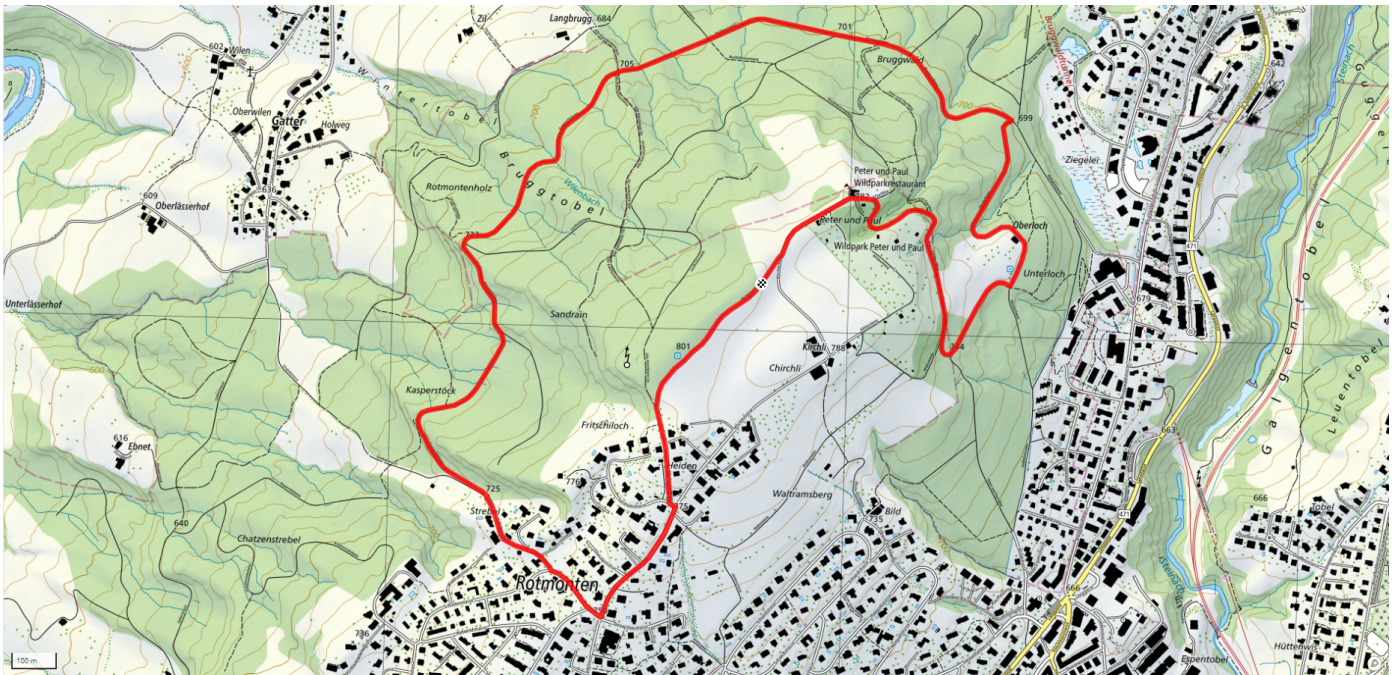
9

Sandrain

5.2km

↑↓
131m

0



Treffpunkt

Restaurant Peter & Paul

Informationen zu den Öffentlichen Verkehrsmittel

Bushaltestelle Sonne Rotmonten oder Bushaltestelle Seeblick

Gemütlicher Abschluss

Restaurant Peter & Paul

schweizmobil.ch



zaemegolaufe.ch



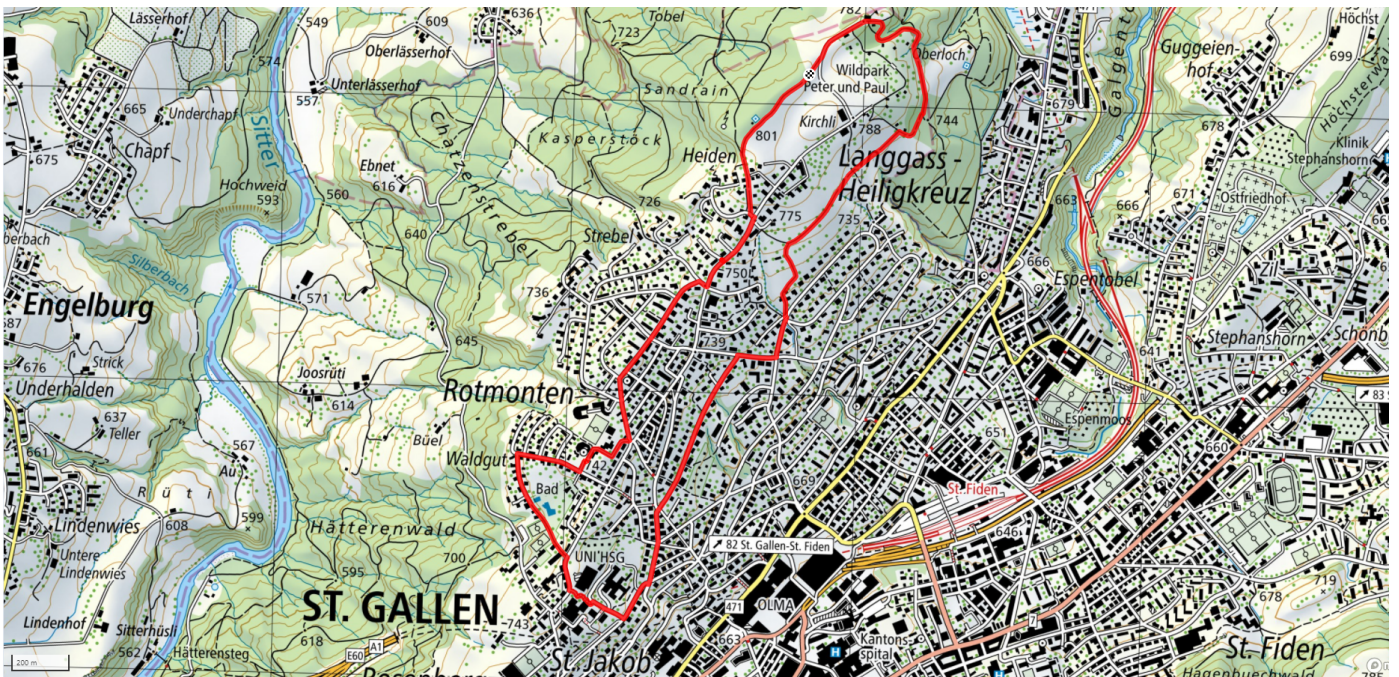
10

Universität St. Gallen

6km

↑↓
150m

0



Treffpunkt

Restaurant Peter & Paul

Informationen zu den Öffentlichen Verkehrsmittel

Bushaltestelle Sonne Rotmonten oder Bushaltestelle Seeblick

Gemütlicher Abschluss

Restaurant Peter & Paul

schweizmobil.ch



zaemegolaufe.ch



 **st.gallen**

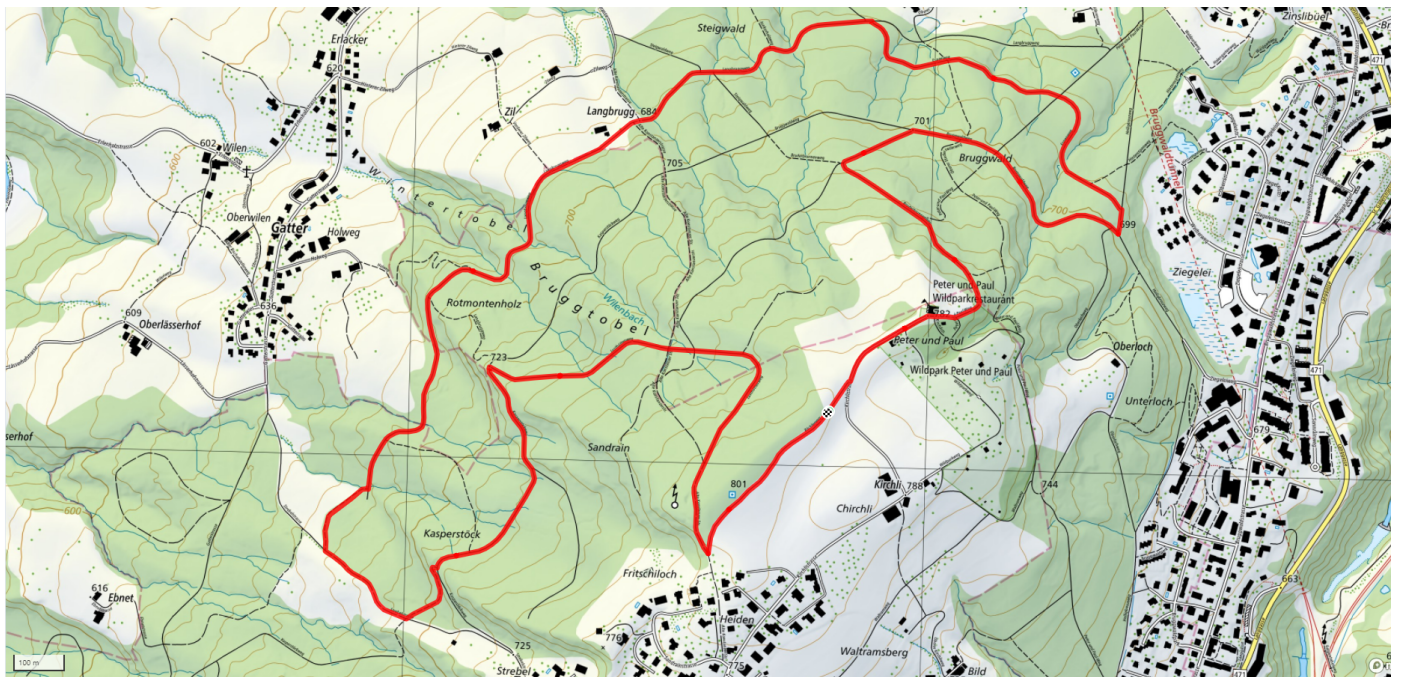
11

Bruggwald

6.2km

↑↓
178m

0



Treffpunkt

Restaurant Peter & Paul

Informationen zu den Öffentlichen Verkehrsmittel

Bushaltestelle Sonne Rotmonten oder Bushaltestelle Seeblick

Gemütlicher Abschluss

Restaurant Peter & Paul

schweizmobil.ch



zaemegolaufe.ch



 **st.gallen**

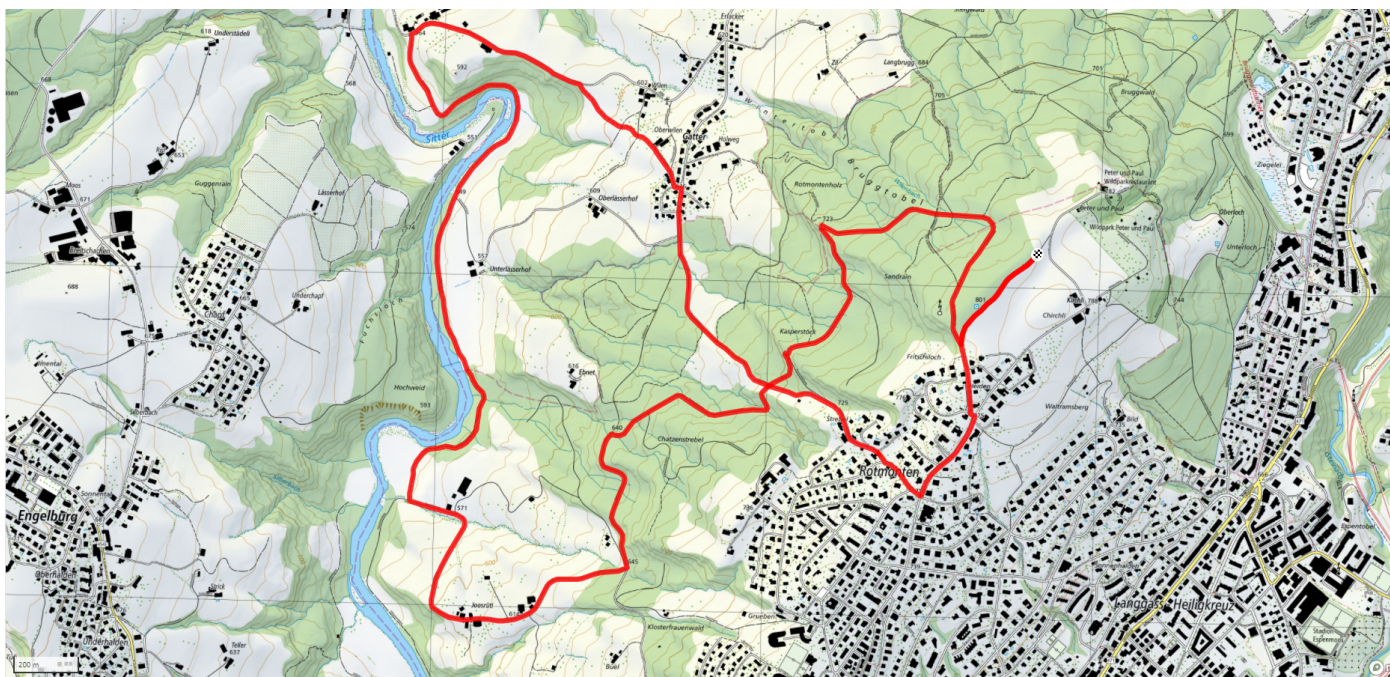
12

Sitterstrand

9.5km

↑↓
301m

0



Treffpunkt

Restaurant Peter & Paul

Informationen zu den Öffentlichen Verkehrsmittel

Bushaltestelle Sonne Rotmonten oder Bushaltestelle
Seeblick

Gemütlicher Abschluss

Restaurant Peter & Paul

schweizmobil.ch



zaemegolaufe.ch



 **st.gallen**

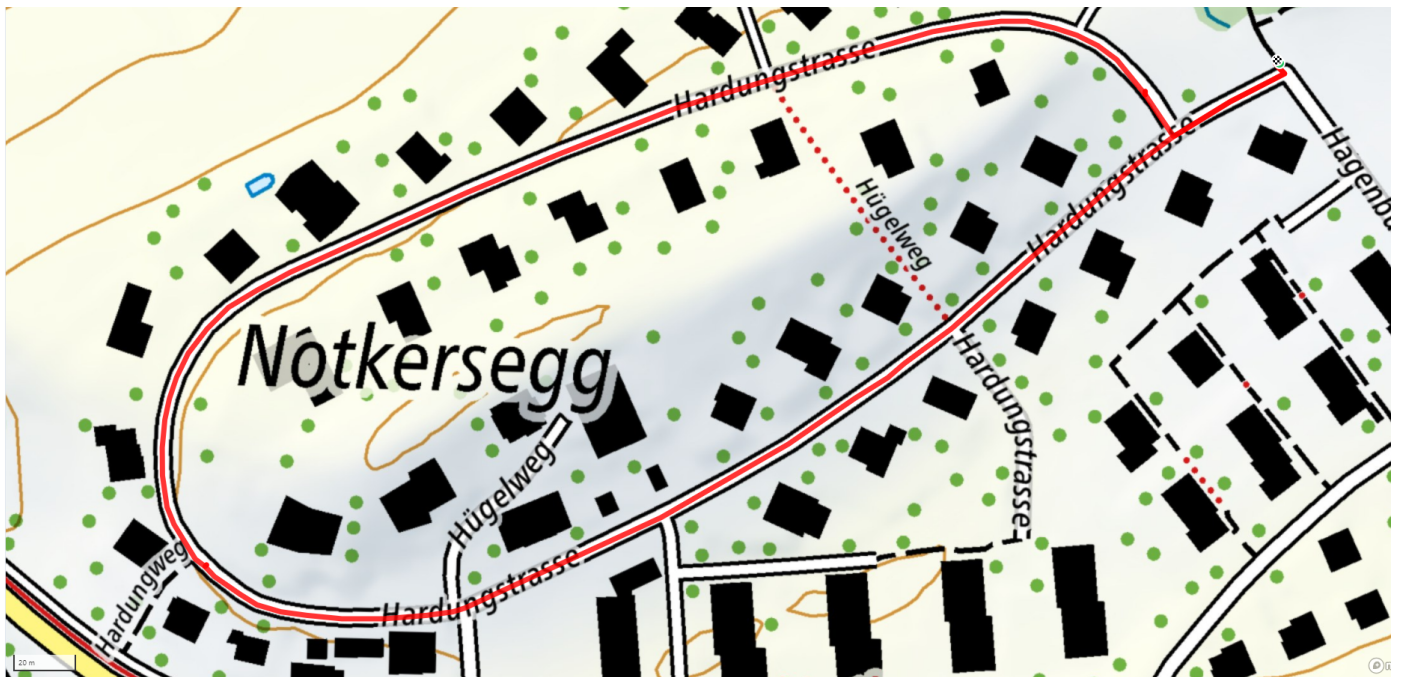
13

Victor Hardung

0.8km

↑↓
6m

0



Treffpunkt

Sportplatz hinter Haltestelle Notkersegg

Informationen zu den Öffentlichen Verkehrsmittel

Haltestelle Notkersegg

schweizmobil.ch



zaemegolaufe.ch



 **st.gallen**

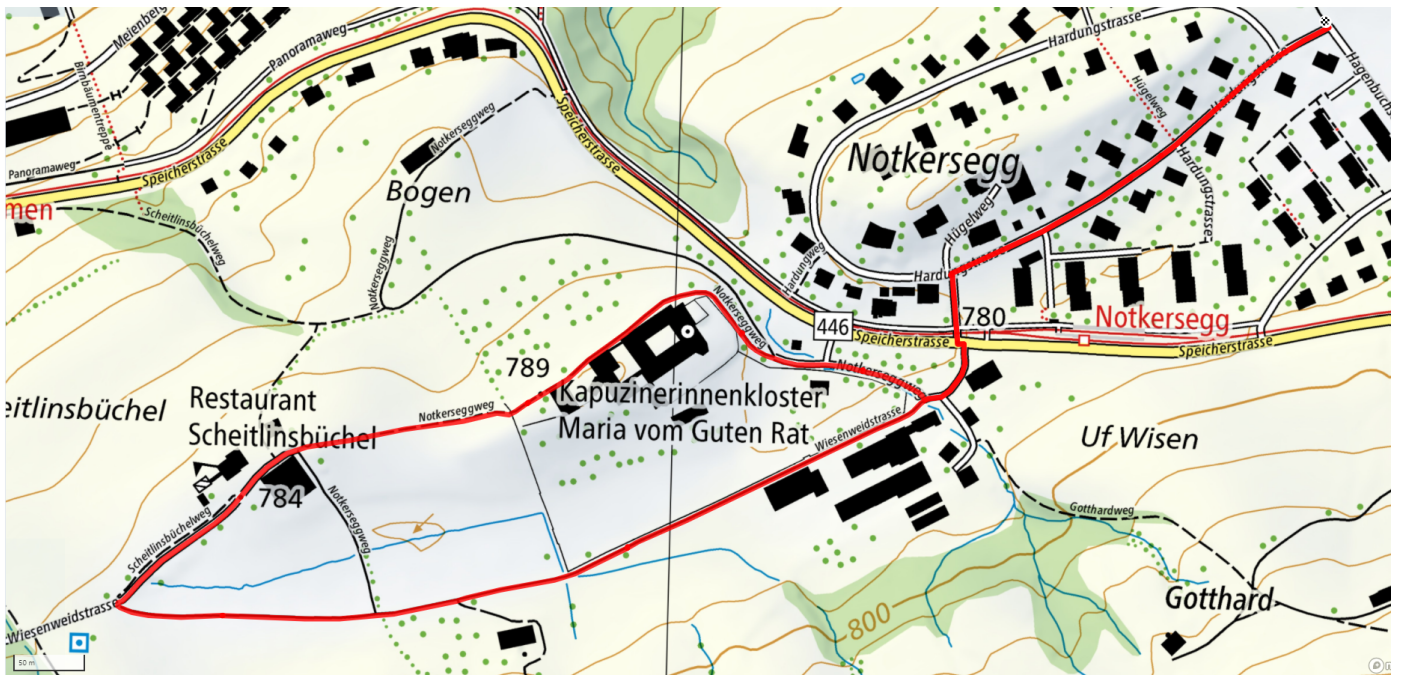
14

Kloster Notkersegg

2.1km

↑↓
23m

0



Treffpunkt

Sportplatz hinter Haltestelle Notkersegg

Informationen zu den Öffentlichen Verkehrsmittel

Haltestelle Notkersegg

Gemütlicher Abschluss

Restaurant Scheitlinsbüchel

schweizmobil.ch



zaemegolaufe.ch



 **st.gallen**

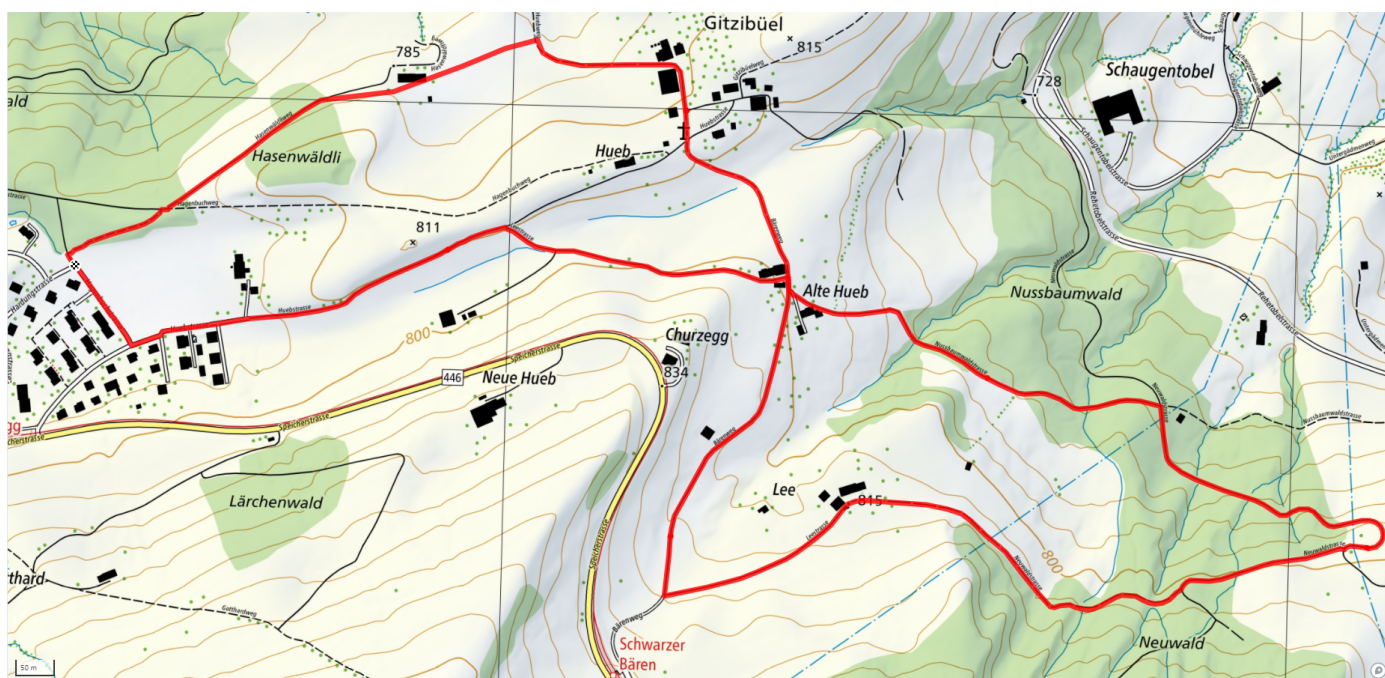
15

Jagdhaus Schaugen

4.7km

↑↓
757m

0



Treffpunkt

Sportplatz hinter Haltestelle Notkersegg

Informationen zu den Öffentlichen Verkehrsmittel

Haltestelle Notkersegg

Gemütlicher Abschluss

Restaurant Schwarzer Bären

schweizmobil.ch



zaemegolaufe.ch



 **st.gallen**

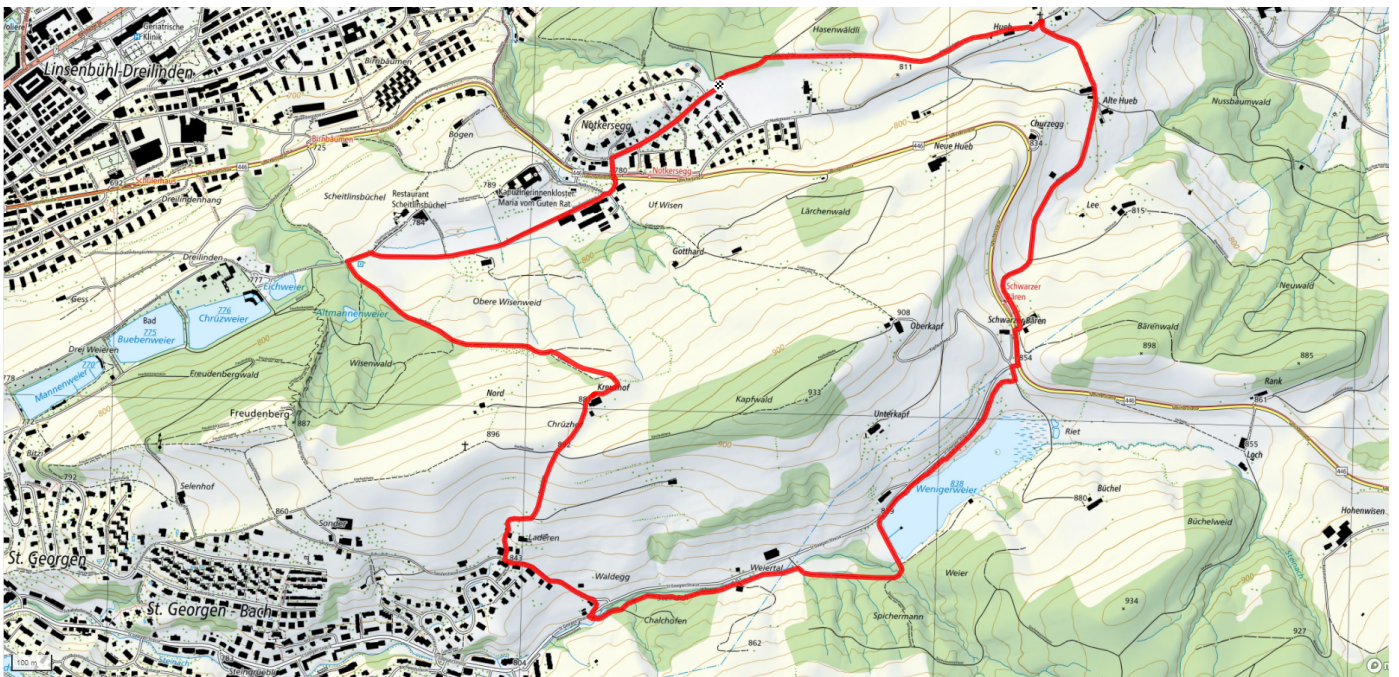
16

Wenigerweier

6km

↑↓
191m

0



Treffpunkt

Sportplatz hinter Haltestelle Notkersegg

Informationen zu den Öffentlichen Verkehrsmittel

Haltestelle Notkersegg

Gemütlicher Abschluss

Restaurant Schwarzer Bären

schweizmobil.ch



zaemegolaufe.ch



 **st.gallen**

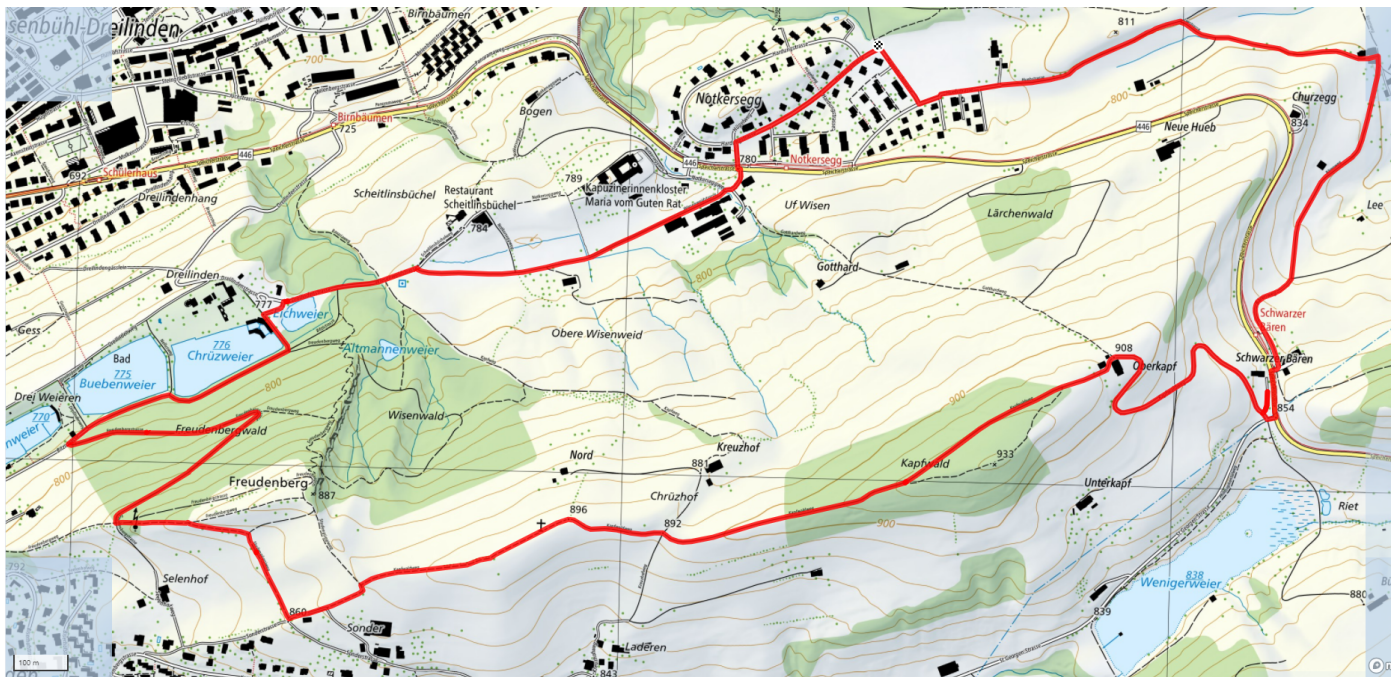
17

Freudenberg

7.1km

↑↓
189m

0



Treffpunkt

Sportplatz hinter Haltestelle Notkersegg

Informationen zu den Öffentlichen Verkehrsmittel

Haltestelle Notkersegg

Gemütlicher Abschluss

Restaurant Schwarzer Bären

schweizmobil.ch



zaemegolaufe.ch



 **st.gallen**

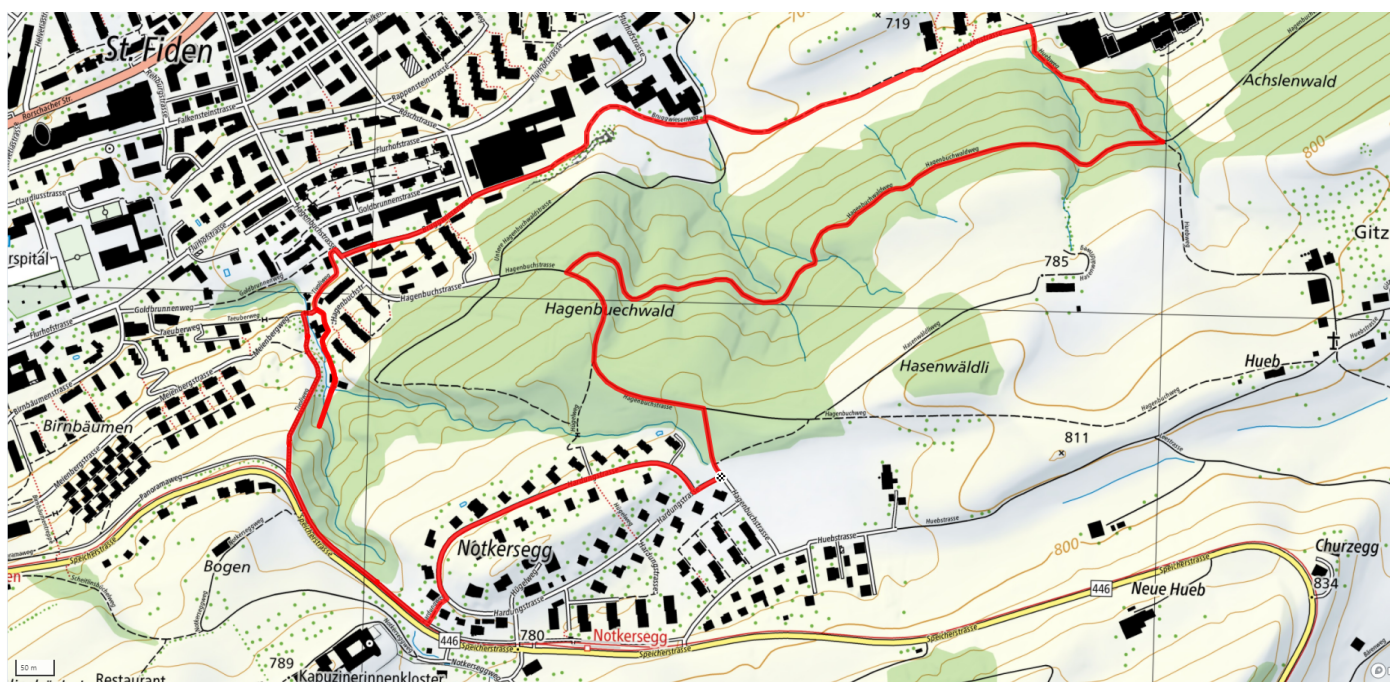
18

Tivoli

4km

↑↓
141m

300



Treffpunkt

Sportplatz hinter Haltestelle Nötkersegg

Informationen zu den Öffentlichen Verkehrsmittel

Haltestelle Nötkersegg

Gemütlicher Abschluss

Restaurant Scheitlinsbüchel

schweizmobil.ch



zaemegolaufe.ch



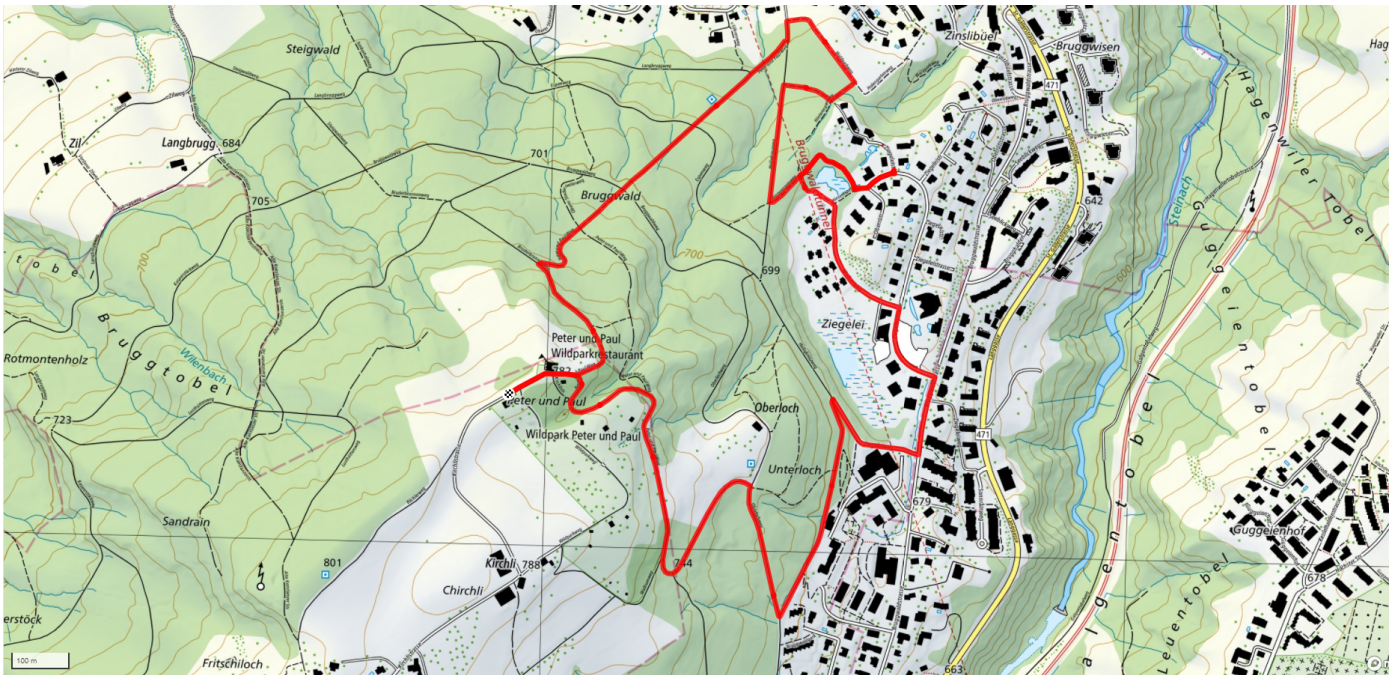
19

Heiligkreuz

4.4km

↑↓
159m

0



Treffpunkt

Restaurant Peter & Paul

Informationen zu den Öffentlichen Verkehrsmittel

Bushaltestelle Sonne Rotmonten oder Bushaltestelle Seeblick

Gemütlicher Abschluss

Restaurant Peter & Paul

schweizmobil.ch



zaemegolaufe.ch



 **st.gallen**

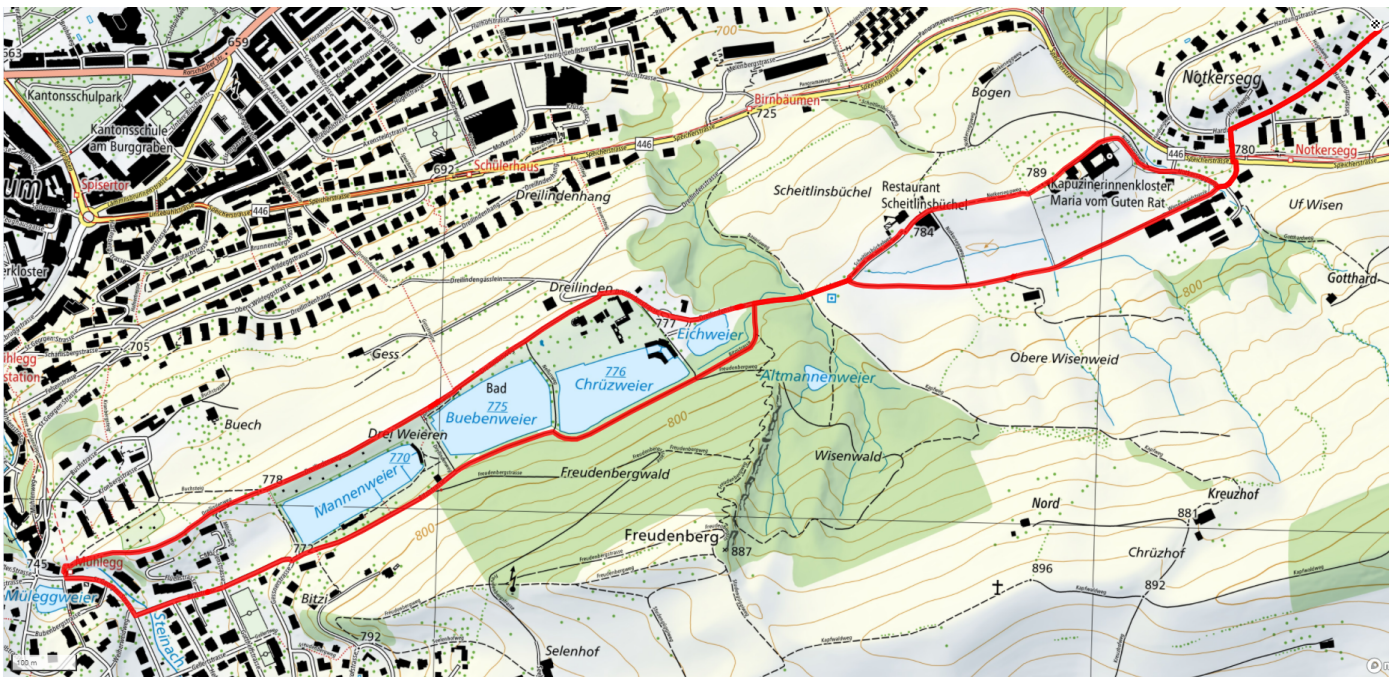
20

Mühlegg

4.8km

↑↓
87m

60



Treffpunkt

Sportplatz hinter Haltestelle Notkersegg

Informationen zu den Öffentlichen Verkehrsmittel

Haltestelle Notkersegg

Gemütlicher Abschluss

Restaurants Scheitlinsbüchel und Mühleggweier

schweizmobil.ch



zaemegolaufe.ch



 **st.gallen**

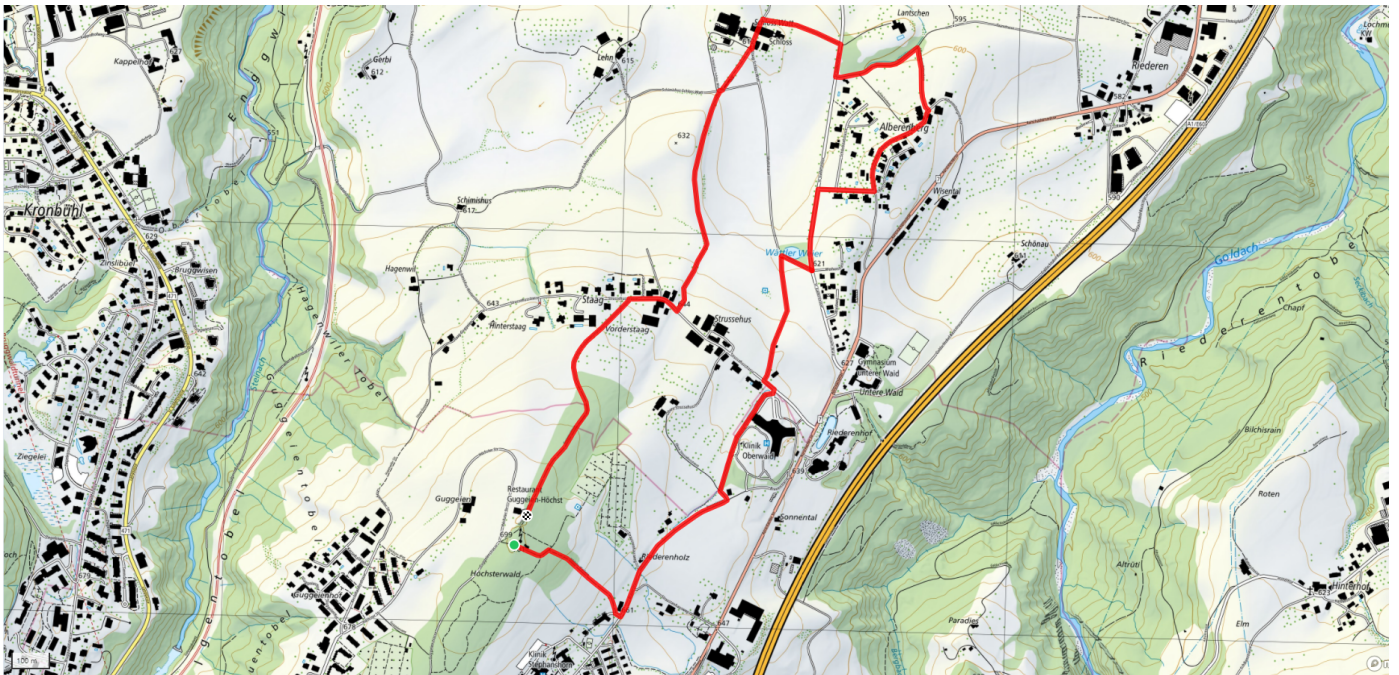
21

Wättler-Weiher

4.5km

↑↓
135m

4



Treffpunkt

Antenne Guggeien-Höchst

Informationen zu den Öffentlichen Verkehrsmittel

Bushaltestelle Stephanshorn

Gemütlicher Abschluss

Restaurant Guggeien-Höchst

schweizmobil.ch



zaemegolaufe.ch



 **st.gallen**

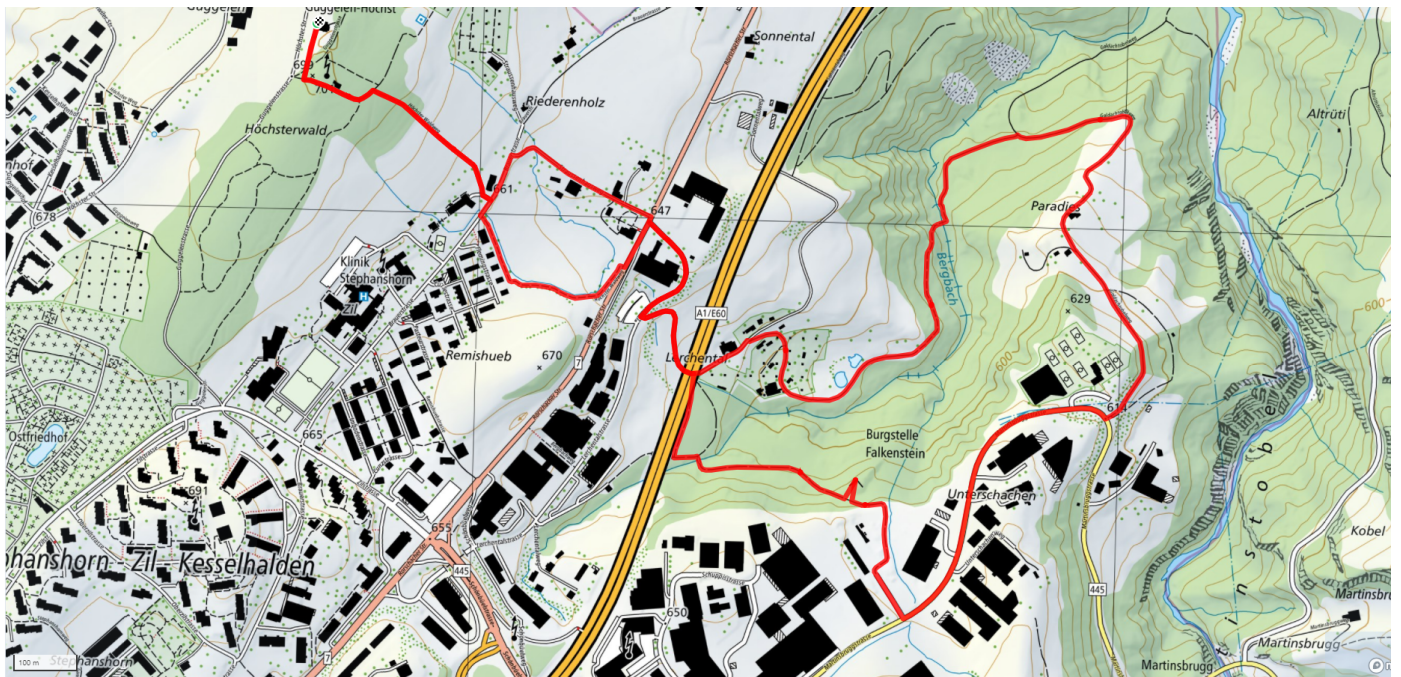
22

Ruine Falkenstein

5.4km

↑↓
208m

0



Treffpunkt

Antenne Guggeien-Höchst

Informationen zu den Öffentlichen Verkehrsmittel

Bushaltestelle Stephanshorn

Gemütlicher Abschluss

Restaurant Guggeien-Höchst

schweizmobil.ch



zaemegolaufe.ch



 **st.gallen**

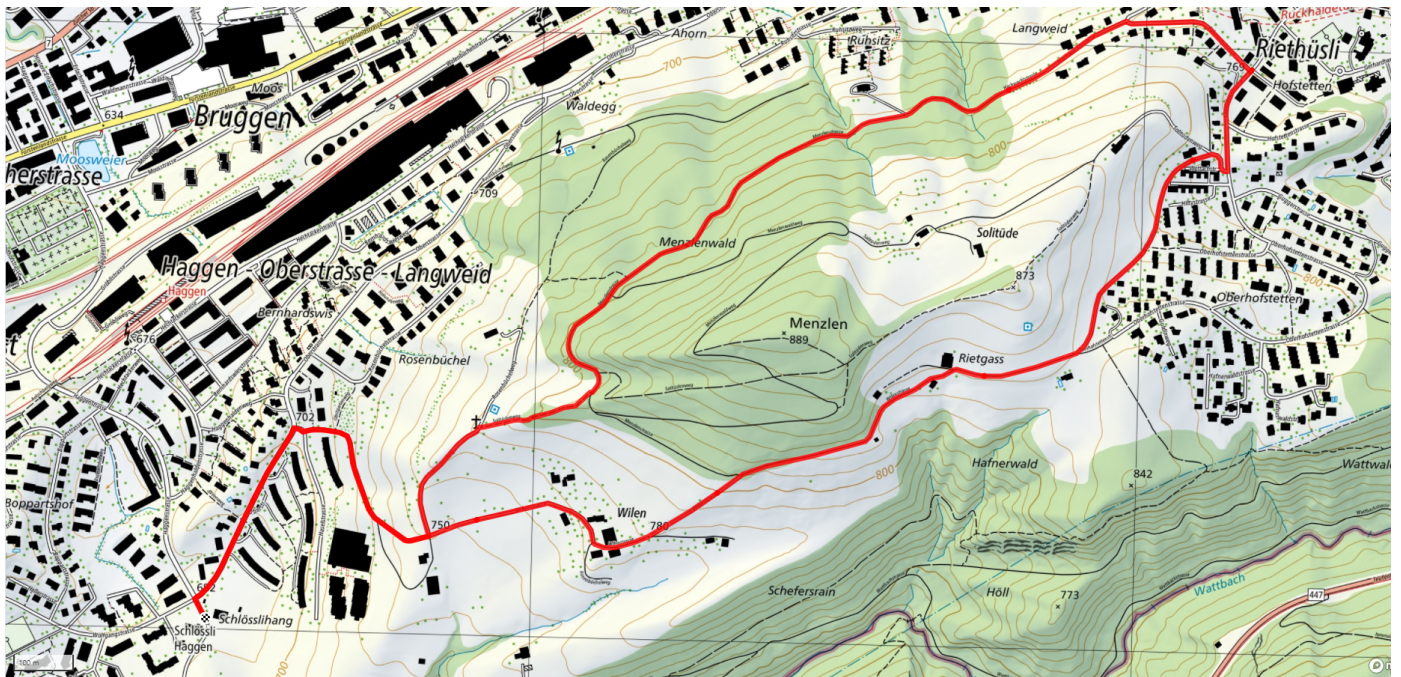
23

Menzlenwald

5.2km

↑↓
210m

0



Treffpunkt
Schössli Haggen

Informationen zu den Öffentlichen Verkehrsmittel
Bushaltestelle Schössli

Gemütlicher Abschluss
Wirtschaft zum Schössli Haggen

schweizmobil.ch



zaemegolaufe.ch



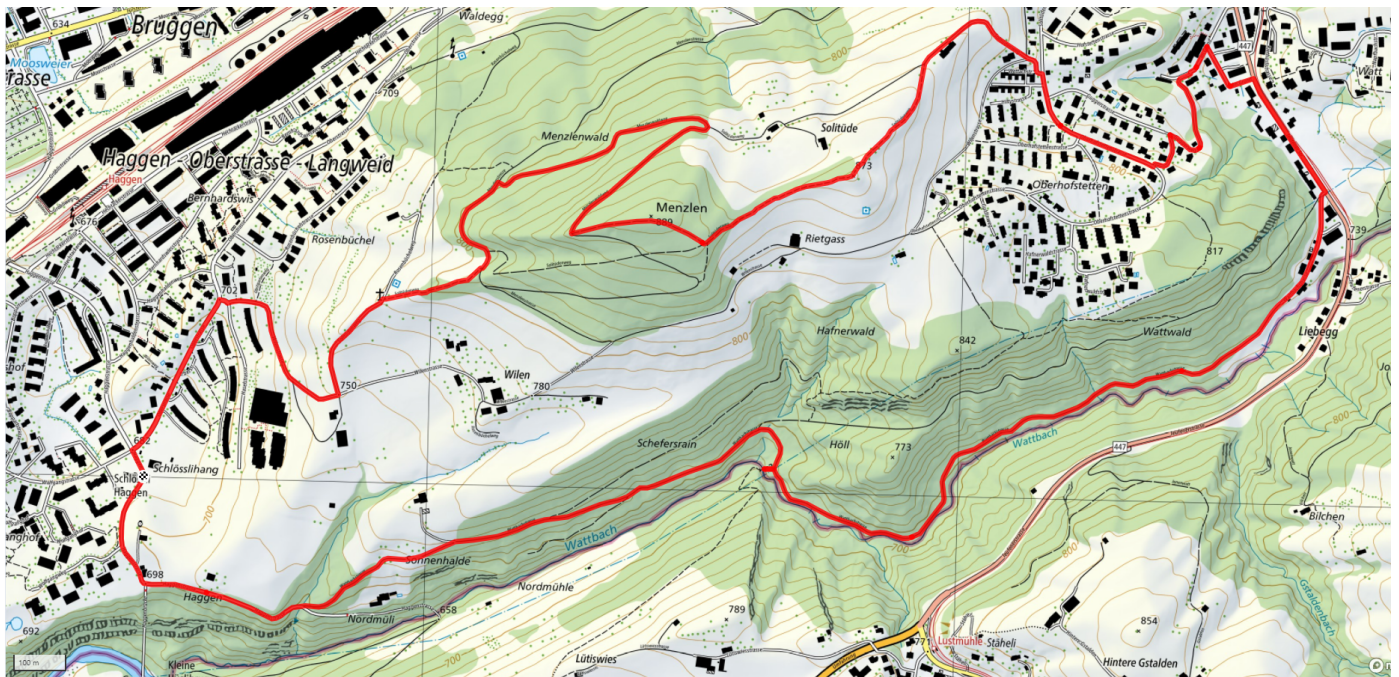
24

Wattbach

7.4km

↑↓
321m

0



Treffpunkt
Schlössli Haggen

Informationen zu den Öffentlichen Verkehrsmittel
Bushaltestelle Schlössli

Gemütlicher Abschluss
Wirtschaft zum Schlössli Haggen

schweizmobil.ch



zaemegolaufe.ch



 **st.gallen**

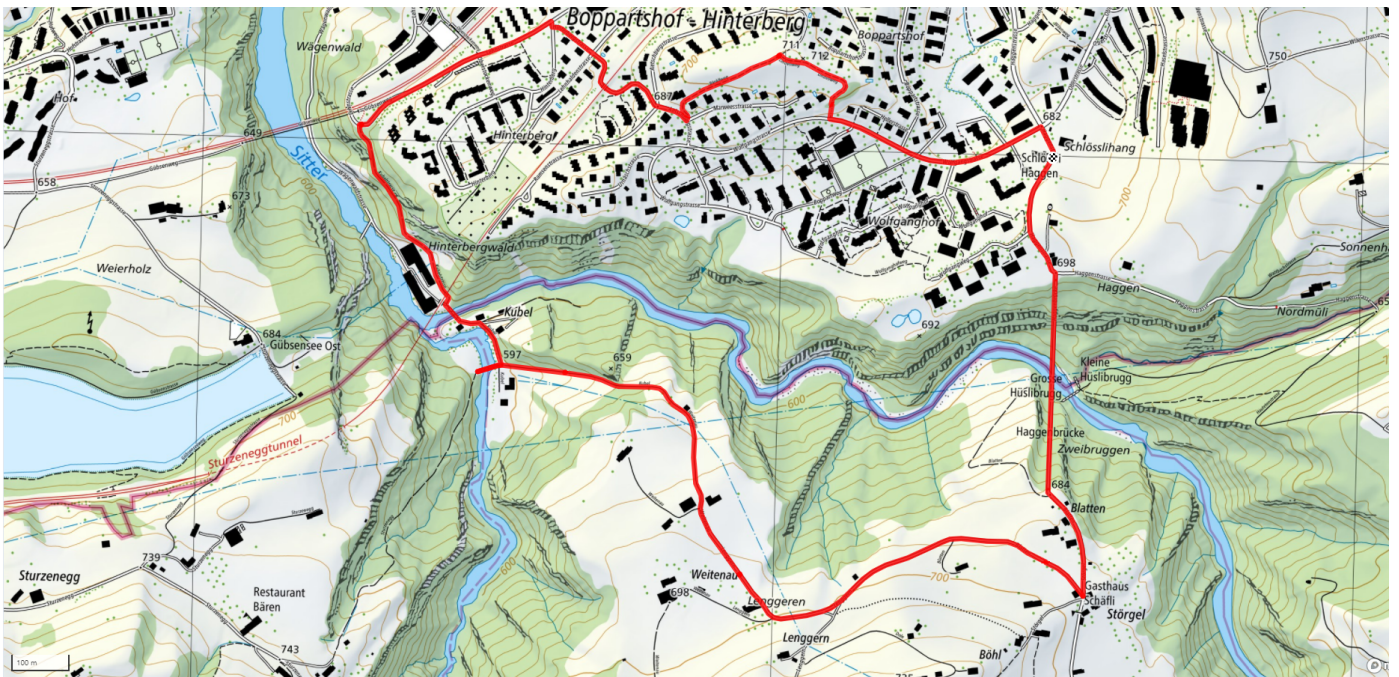
26

Kraftwerk Kubel

4.4km

↑↓
164m

0



Treffpunkt
Schössli Haggen

Informationen zu den Öffentlichen Verkehrsmittel
Bushaltestelle Schössli

Gemütlicher Abschluss
Wirtschaft zum Schössli Haggen

schweizmobil.ch



zaemegolaufe.ch



 **st.gallen**

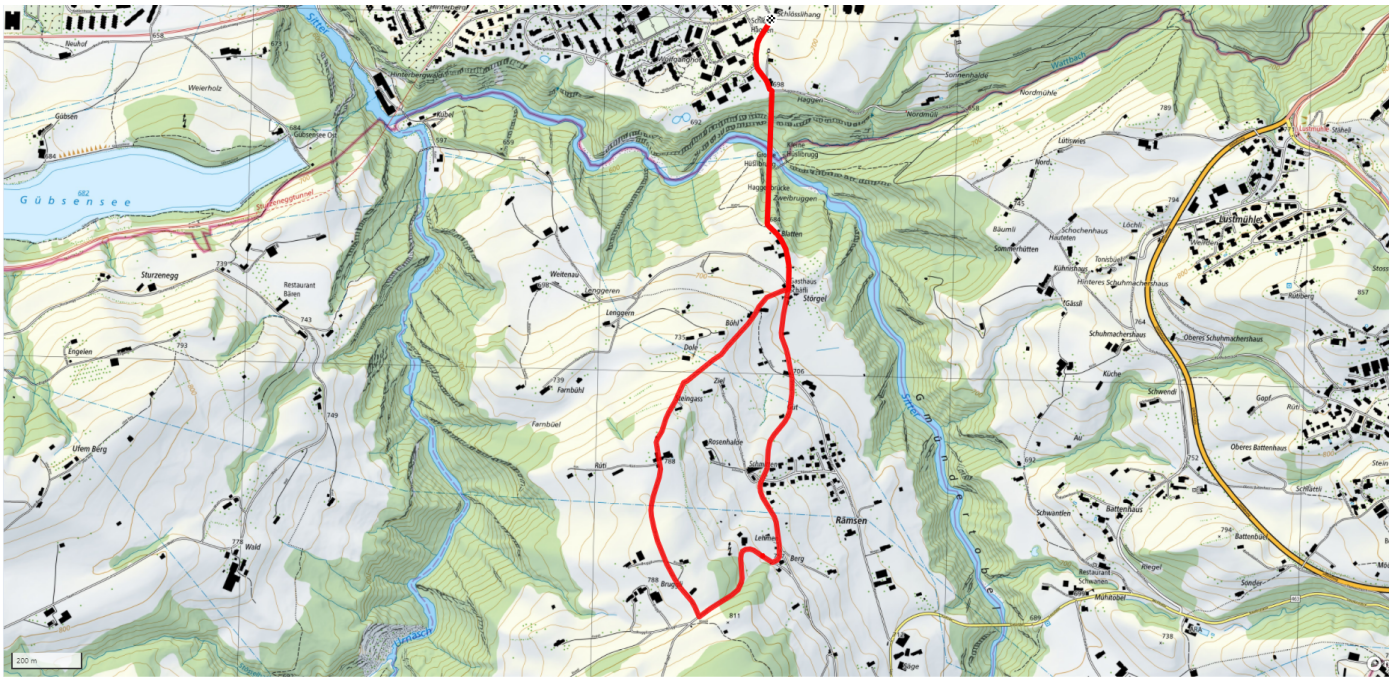
27

Bruggli

3.9km

↑↓
143m

0



Treffpunkt
Schlössli Haggen

Informationen zu den Öffentlichen Verkehrsmittel
Bushaltestelle Schlössli

Gemütlicher Abschluss
Wirtschaft zum Schlössli Haggen

schweizmobil.ch



zaemegolaufe.ch



 **st.gallen**

28

Obstgarten

1.6km

↑↓
55m

0



Treffpunkt
Schössli Haggen

Informationen zu den Öffentlichen Verkehrsmittel
Bushaltestelle Schössli

Gemütlicher Abschluss
Wirtschaft zum Schössli Haggen

schweizmobil.ch



zaemegolaufe.ch



 **st.gallen**

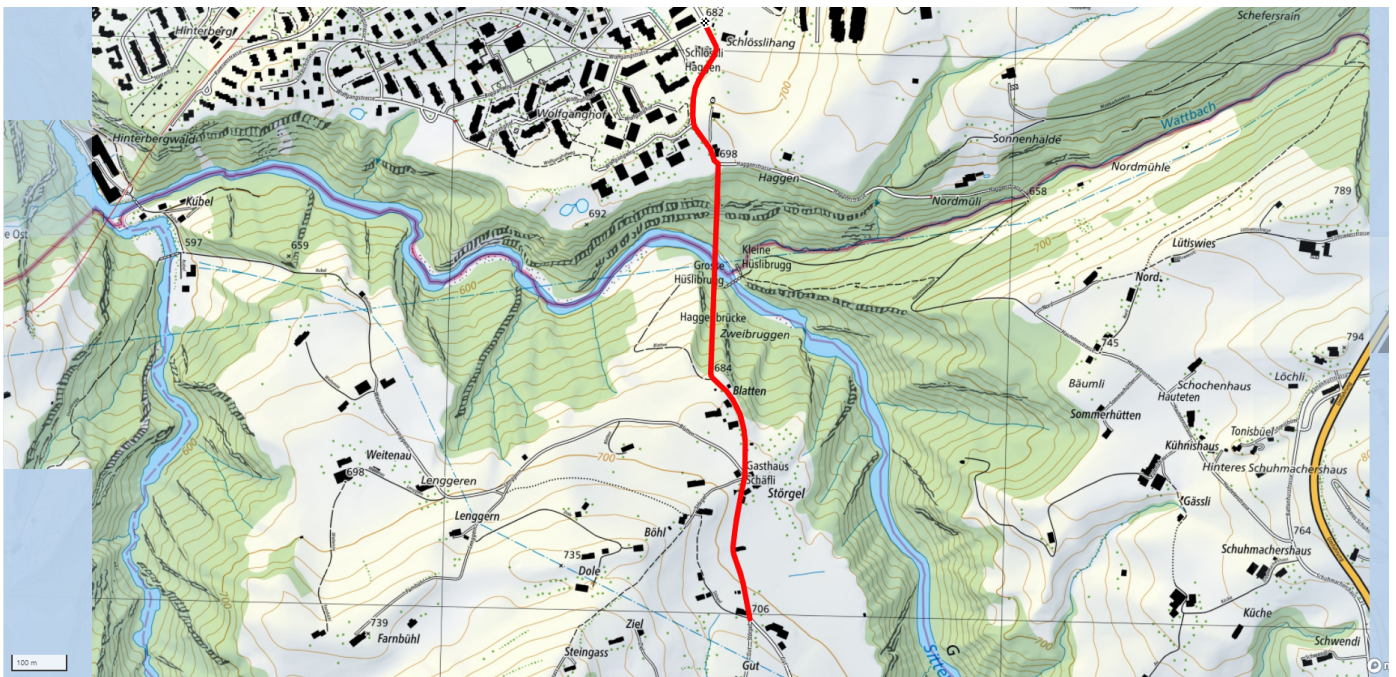
29

Pfadiheim Störgel

2.2km

↑↓
52m

0



Treffpunkt
Schössli Haggen

Informationen zu den Öffentlichen Verkehrsmittel
Bushaltestelle Schössli

Gemütlicher Abschluss
Wirtschaft zum Schössli Haggen

schweizmobil.ch



zaemegolaufe.ch



 **st.gallen**

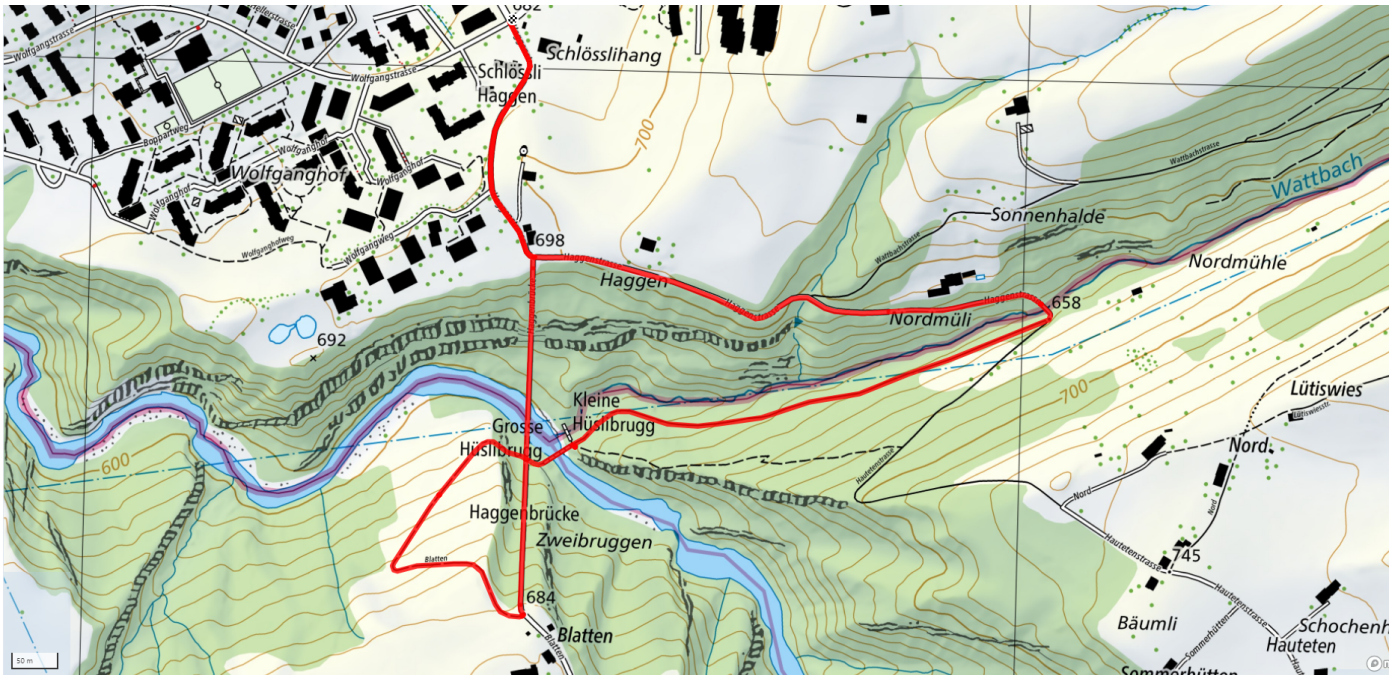
30

Zweibruggen

2.6km

↑↓
120m

0



Treffpunkt
Schlössli Haggen

Informationen zu den Öffentlichen Verkehrsmittel
Bushaltestelle Schlössli

Gemütlicher Abschluss
Wirtschaft zum Schlössli Haggen

schweizmobil.ch



zaemegolaufe.ch



 **st.gallen**

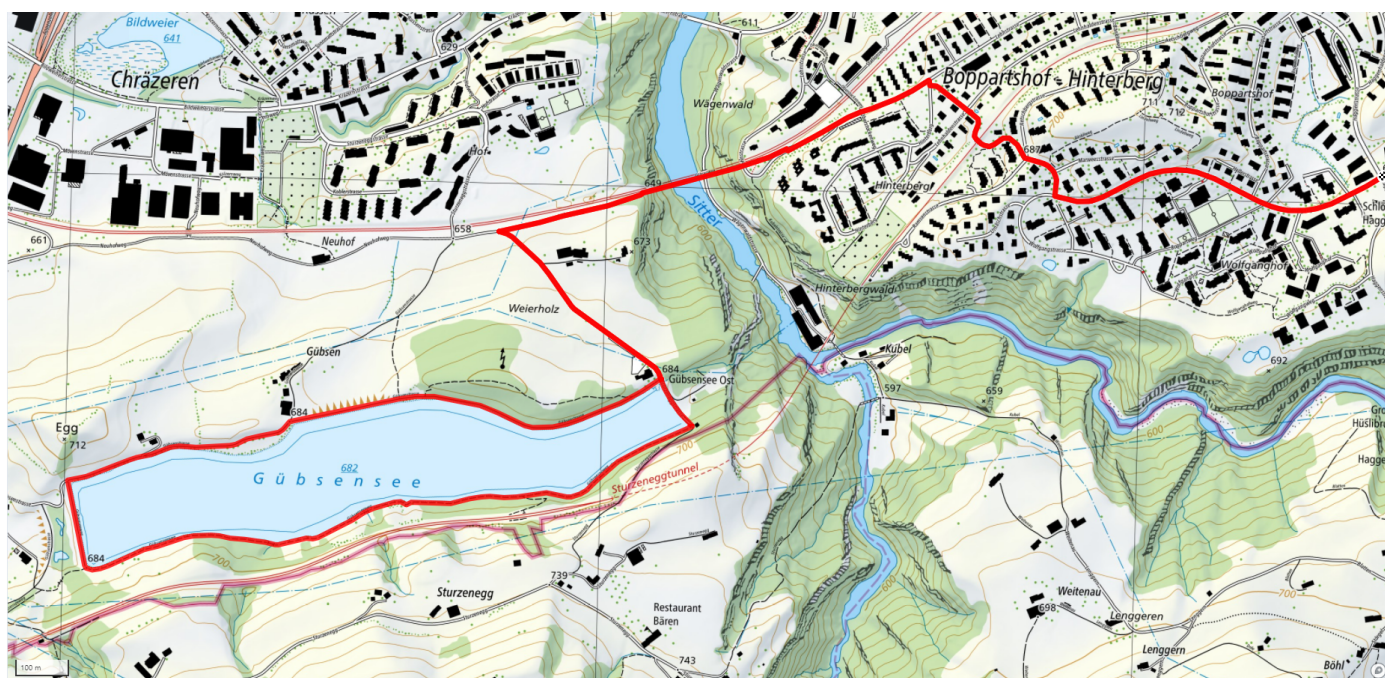
31

Gübsensee

7.3km

↑↓
101m

0



Treffpunkt
Schlössli Haggen

Informationen zu den Öffentlichen Verkehrsmittel
Bushaltestelle Schlössli

Gemütlicher Abschluss
Wirtschaft zum Schlössli Haggen

schweizmobil.ch



zaemegolaufe.ch



 **st.gallen**

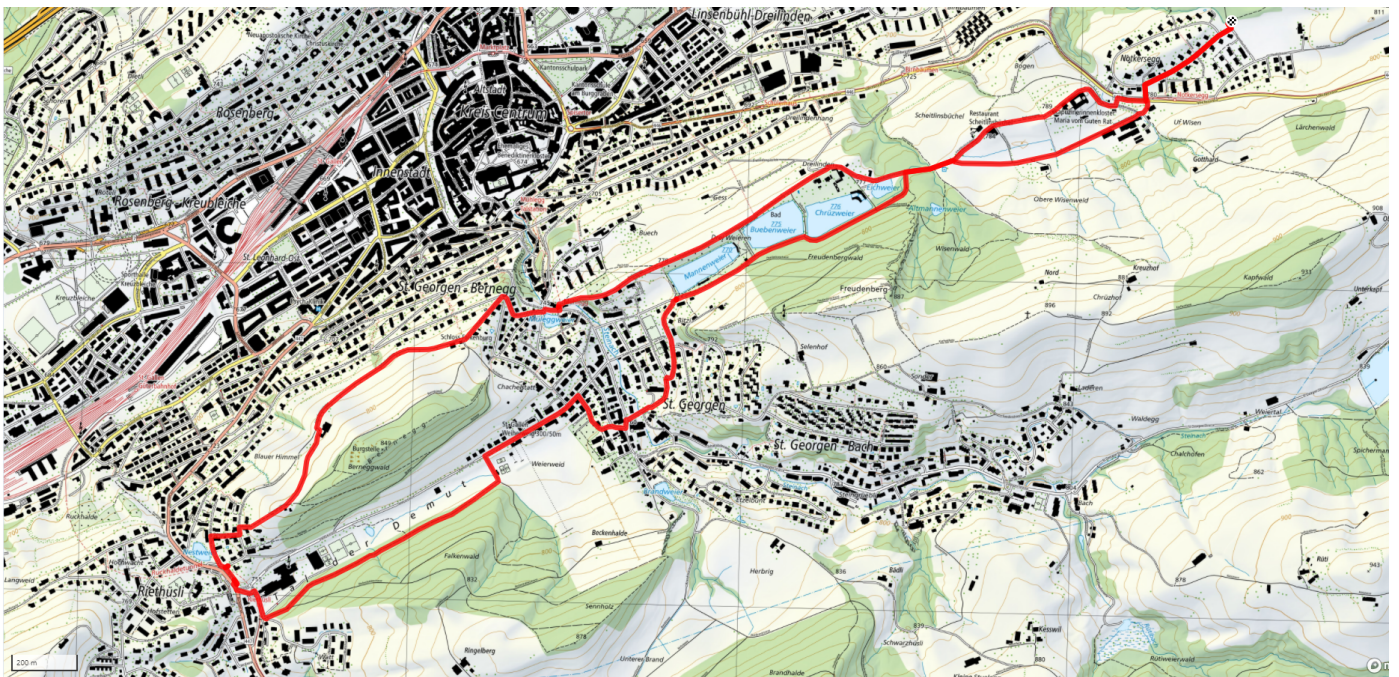
32

Berneggwald

8.3km

↑↓
188m

0



Treffpunkt
Sportplatz Notkersegg

Informationen zu den Öffentlichen Verkehrsmittel
Appenzellerbahn, Haltest. Notkersegg

Gemütlicher Abschluss
Restaurant Scheitlinsbüchel

schweizmobil.ch



zaemegolaufe.ch



 **st.gallen**

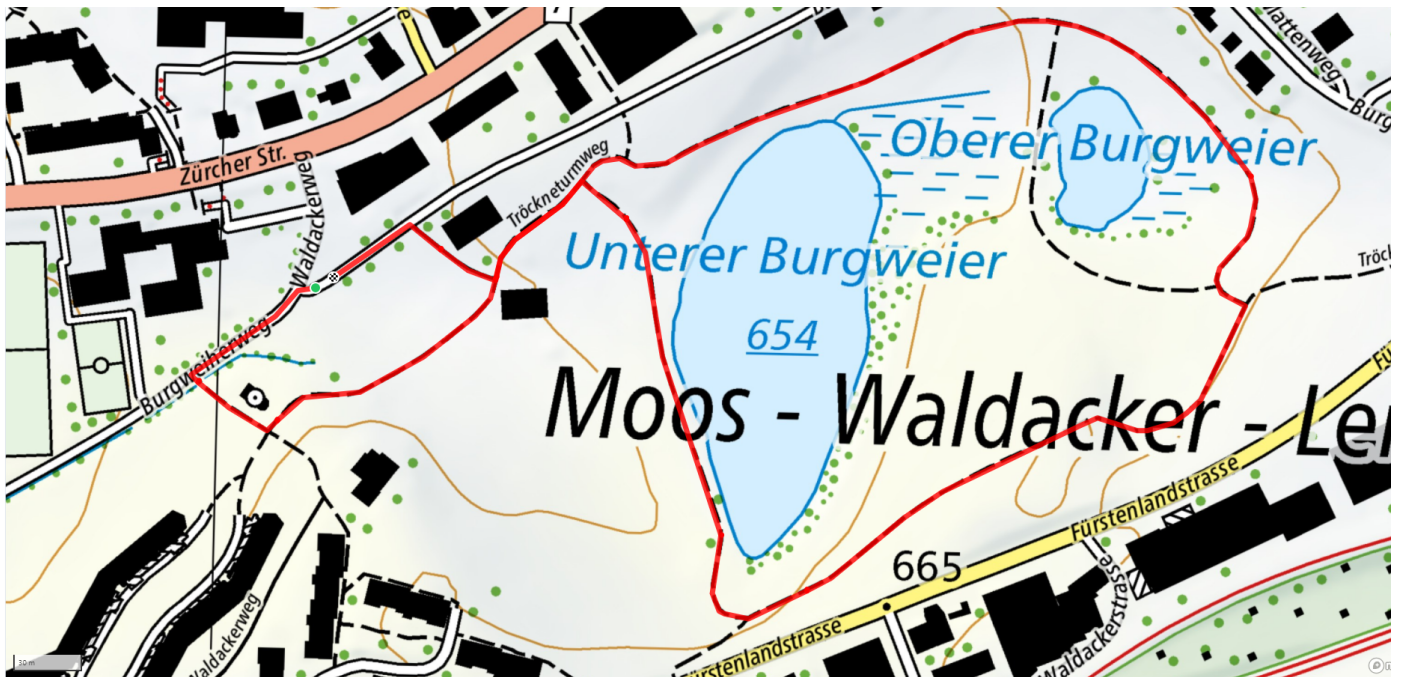
33

Burgweier-Areal

1.4km

↑↓
37m

0



Treffpunkt
Schlössli Haggen

Informationen zu den Öffentlichen Verkehrsmittel
Parkplatz Pfadiheim und Bauernhof beim Restaurant

Start des Parcours
Start Parcours: Tröckne-Turm

Gemütlicher Abschluss
Wirtschaft zum Schlössli Haggen

schweizmobil.ch



zaemegolaufe.ch



 **st.gallen**

34

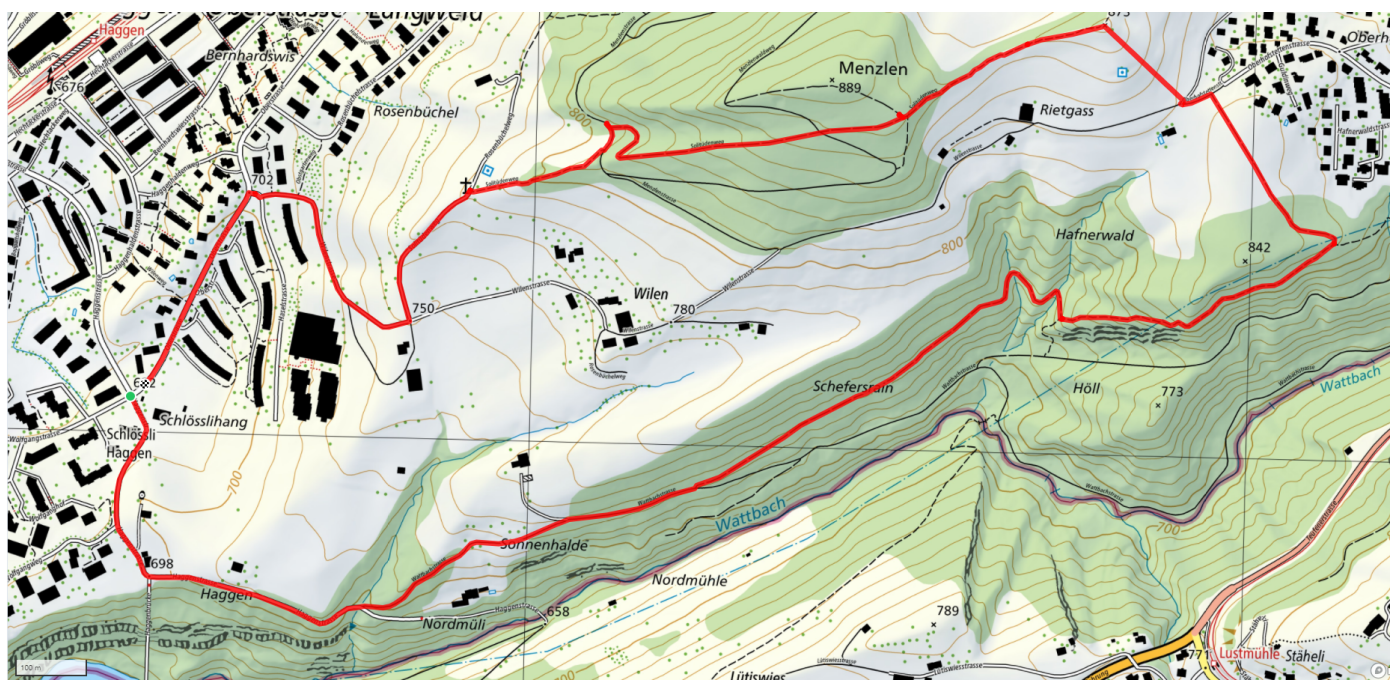
Schefersrain

4.7km

↑↓
250m



100



Treffpunkt

Schlössli-Haggen/Bruggen

Informationen zu den Öffentlichen Verkehrsmittel

Buslinien 2 + 8

Gemütlicher Abschluss

Restaurant Schlössli-Haggen

schweizmobil.ch



zaemegolaufe.ch



 **st.gallen**

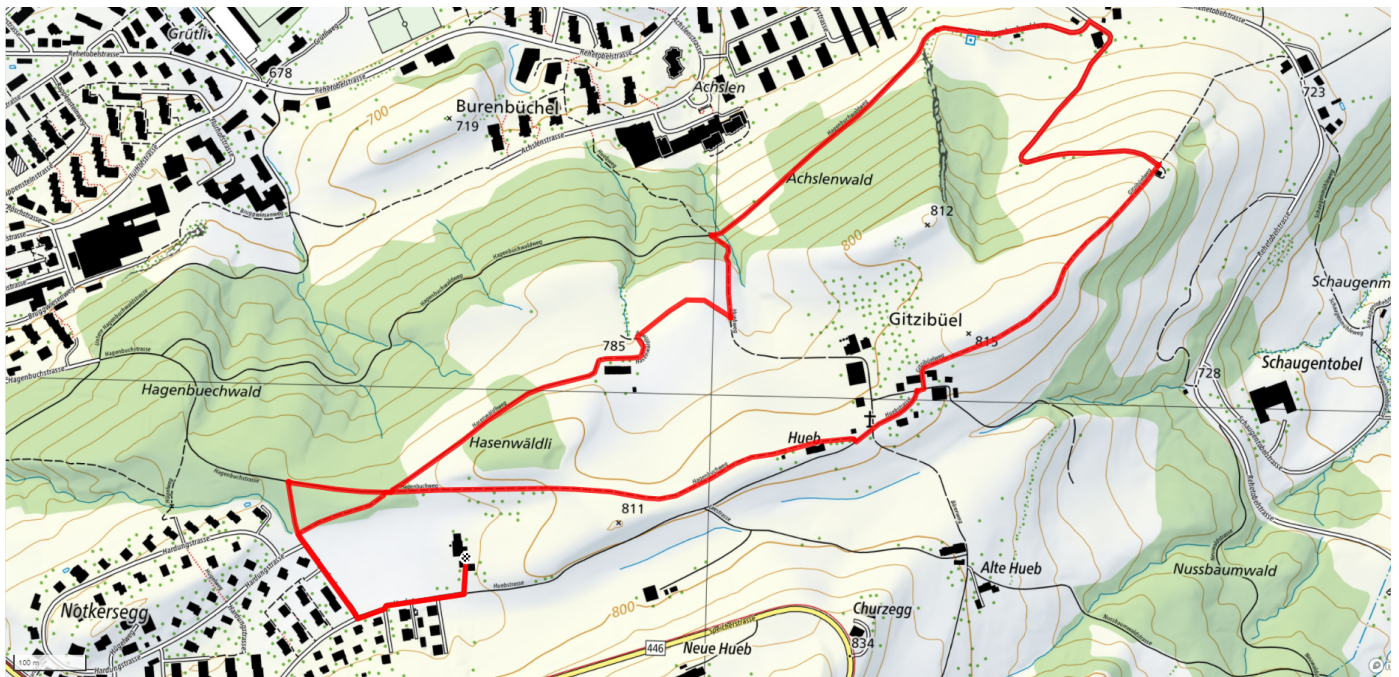
35

Gitzibüel

4.1km

↑ 98m
↓ 100m

0



Treffpunkt

Sportplatz hinter Haltestelle Notkersegg

Informationen zu den Öffentlichen Verkehrsmittel

Haltestelle Notkersegg

Start des Parcours

Sportplatz hinter Haltestelle Notkersegg

Gemütlicher Abschluss

Restaurant Schwarzer Bären

schweizmobil.ch



zaemegolaufe.ch



 **st.gallen**

36

Steinway

7.5km

↑↓
236m

0



Treffpunkt
Schössli Haggen

Start des Parcours
Schössli Haggen

Gemütlicher Abschluss
Wirtschaft zum Schössli Haggen

schweizmobil.ch



zaemegolaufe.ch



 **st.gallen**

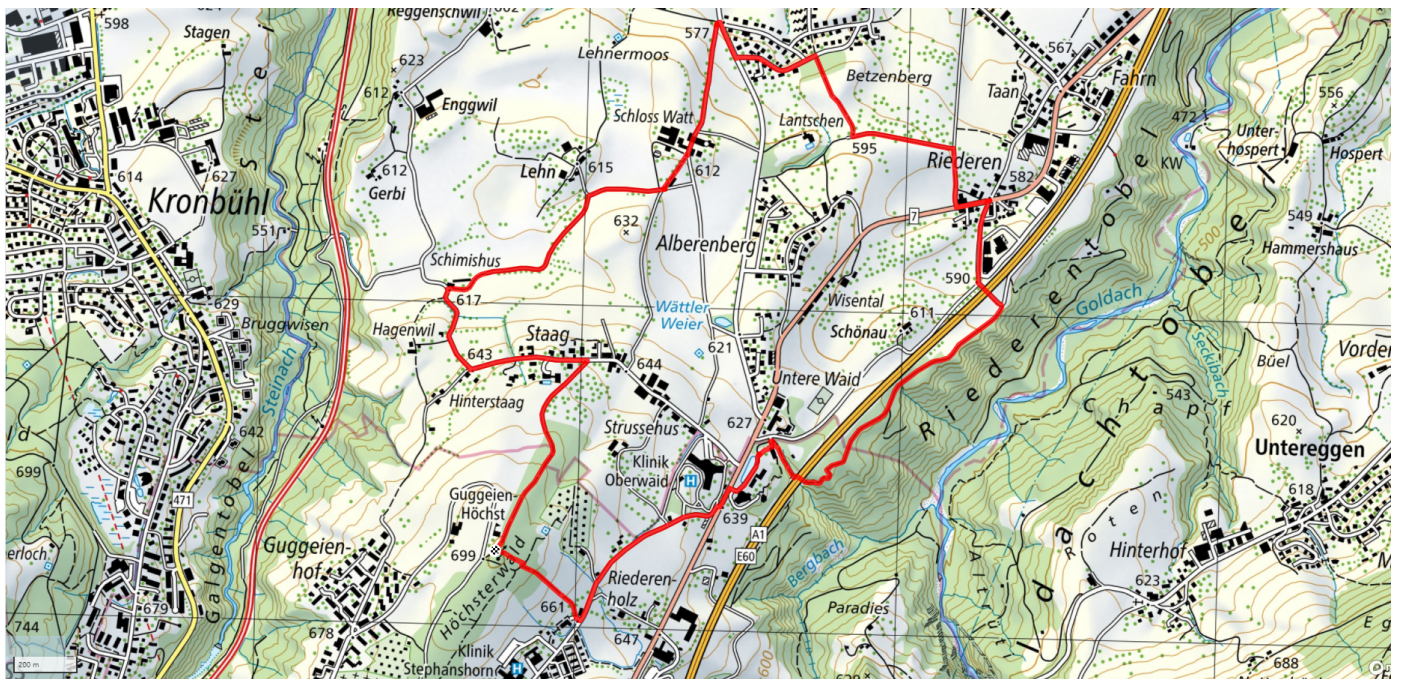
37

Riedereren

6.8km

↑↓
181m

0



Treffpunkt

Antenne Guggeien-Höchst

Informationen zu den Öffentlichen Verkehrsmitteln

Bushaltestelle Stephanshorn

Gemütlicher Abschluss

Restaurant Guggeien-Höchst

schweizmobil.ch



zaemegolaufe.ch



 **st.gallen**

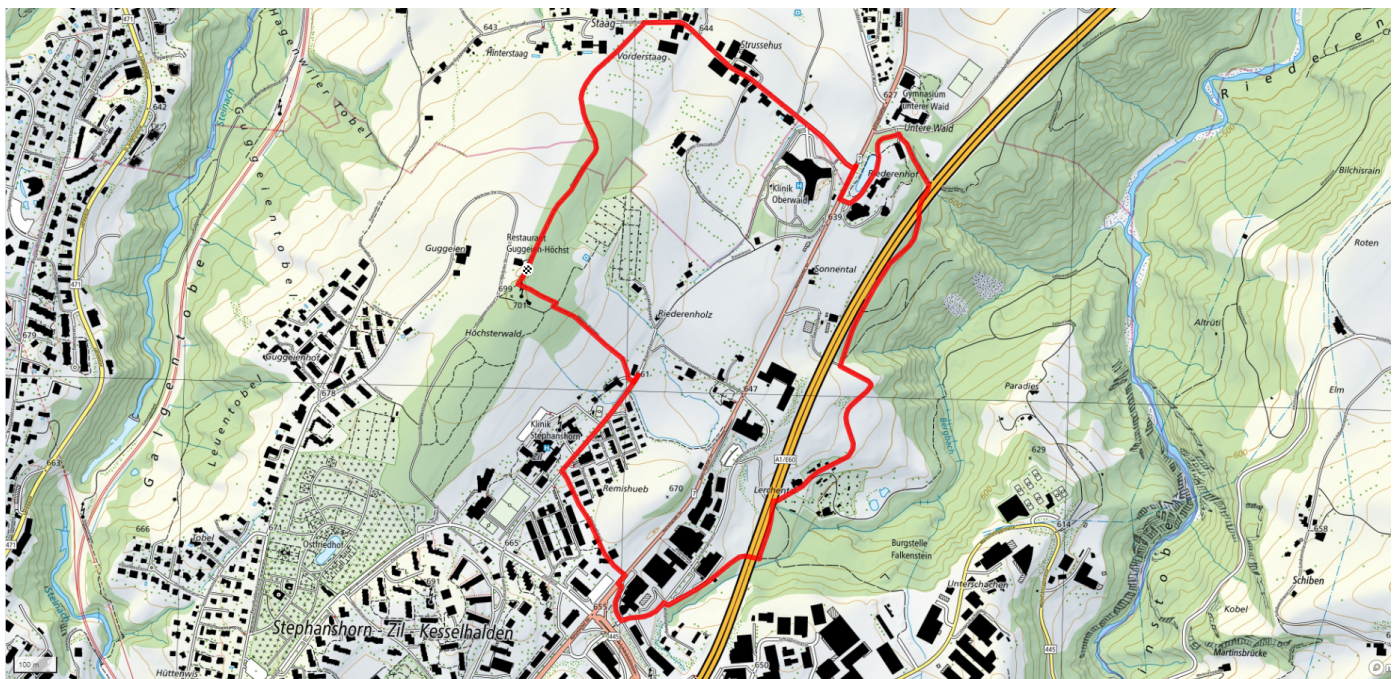
38

Lerchental

4.3km

↑↓
120m

0



Treffpunkt

Antenne Guggen-Höchst

Informationen zu den Öffentlichen Verkehrsmitteln

Bus Stephanshorn oder Guggen

Gemütlicher Abschluss

Restaurant Guggen-Höchst

schweizmobil.ch



zaemegolaufe.ch



 **st.gallen**


100

Gelber Parcours

2km

↑↓
0m

0



Treffpunkt

Wird noch bekanntgegeben

Informationen zu den Öffentlichen Verkehrsmitteln

Wird noch bekanntgegeben

Start des Parcours

Wird noch bekanntgegeben

Gemütlicher Abschluss

Wird noch bekanntgegeben

schweizmobil.ch



zaemegolaufe.ch



 **st.gallen**